

**СТРАТЕГІЯ РОЗВИТКУ**  
**Рокитнівської селищної**  
**територіальної громади**  
**до 2027 року**

2022

## ЗМІСТ

ПЕРЕЛІК СКОРОЧЕНЬ.....	3
Вітальне слово голови громади.....	4
I. ВСТУП.....	5
II. МЕТОДОЛОГІЯ ТА ОПИС ПРОЦЕСУ РОБОТИ.....	6
III. СТРАТЕГІЧНЕ БАЧЕННЯ СТАЛОГО РОЗВИТКУ ГРОМАДИ.....	7
IV. ХАРАКТЕРИСТИКА ГРОМАДИ.....	10
V. ПРИРОДНІ РЕСУРСИ РОКИТНІВСЬКОЇ СЕЛИЩНОЇ ТЕРИТОРІАЛЬНОЇ ГРОМАДИ.....	20
VI. ДЕМОГРАФІЧНА СИТУАЦІЯ ТА ТРУДОВІ РЕСУРСИ.....	32
VII. ІНФРАСТРУКТУРА РОКИТНІВСЬКОЇ СЕЛИЩНОЇ ТЕРИТОРІАЛЬНОЇ ГРОМАДИ.....	33
VIII. ЕКОЛОГІЧНА СИТУАЦІЯ В ГРОМАДІ. ОХОРОНА ДОВКІЛЛЯ.....	34
IX. АНАЛІЗ СИЛЬНИХ СТОРІН, МОЖЛИВОСТЕЙ РОЗВИТКУ, СЛАБКИХ СТОРІН ТА ЗАГРОЗ РОЗВИТКУ.....	35
X. СЦЕНАРІЇ РОЗВИТКУ РОКИТНІВСЬКОЇ СЕЛИЩНОЇ ТЕРИТОРІАЛЬНОЇ ГРОМАДИ НА ПЕРІОД ДО 2027 РОКУ.....	42
XI. СТРАТЕГІЧНІ ТА ОПЕРАЦІЙНІ ЦІЛІ, ЗАВДАННЯ РОЗВИТКУ РОКИТНІВСЬКОЇ СЕЛИЩНОЇ ТЕРИТОРІАЛЬНОЇ ГРОМАДИ ДО 2027 РОКУ.....	44
XII. ПЛАН РЕАЛІЗАЦІЇ СТРАТЕГІЇ.....	46
XIII. КАТАЛОГ ТЕХНІЧНИХ ЗАВДАНЬ НА ПРОЕКТИ МІСЦЕВОГО РОЗВИТКУ...	46
XIV. КОМУНІКАЦІЙНИЙ БЛОК.....	114
XV. ГЕНДЕРНИЙ ПАСПОРТ ГРОМАДИ.....	115
XVI. ІНВЕСТИЦІЙНИЙ ПАСПОРТ ГРОМАДИ.....	126
XVII. УЗГОДЖЕНІСТЬ СТРАТЕГІЇ З ПРОГРАМНИМИ ДОКУМЕНТАМИ ТА ОСНОВНИМИ АСПЕКТАМИ РОЗВИТКУ ОБЛАСТІ.....	137

## Перелік скорочень

АТО – антитерористична операція  
ВВП – валовий внутрішній продукт  
ВРП – валовий регіональний продукт  
ЗДО – заклад дошкільної освіти  
ЗПО – заклад позашкільної освіти  
ДТП – детальний план території  
ДЮСШ – дитячо-юнацька спортивна школа  
ДФРР – Державний фонд регіонального розвитку  
ЖКГ – житлово-комунальне господарство  
ЗПСМ – загальної практики сімейної медицини  
ІРЦ – інклюзивно-ресурсний центр  
МСБ – малий та середній бізнес  
МСП – малі та середні підприємства  
МТД – міжнародна технічна допомога  
НБУ – Національний Банк України  
ОДА – обласна державна адміністрація  
ОМС – органи місцевого самоврядування  
ОСН - органи самоорганізації населення  
ПЗТ – план зонування території  
ТГ – територіальна громада  
ТЗ – технічні завдання на проєкт місцевого розвитку  
ТГ – територіальна громада  
ТПВ – тверді побутові відходи  
ФАП – фельдшерсько-акушерський пункт  
ЦНАП – центр надання адміністративних послуг  
ЦПМСД – центр первинної медико-санітарної допомоги

## Вітальне слово голови громади

Дорогі земляки!

Рокитнівська селищна територіальна громада утворена 17 листопада 2020 року відповідно до Розпорядження Кабінету Міністрів України від 12 червня 2020 року №722-р «Про визначення адміністративних центрів та затвердження територій територіальних громад Рівненської області». До складу громади увійшли 2 селищні та 9 сільських рад. Кількість населення - 39 тисяч 370 чоловік, за площею громада найбільша в Рівненській області і одна з найбільших в Україні.

На початковому етапі розвитку громади ми зіткнулися з багатьма труднощами, проте нам вдалося їх подолати. Заклади освіти громади отримали автономію, вони можуть самі розпоряджатися власними коштами, робити це прозоро та демократично.

Громада не повинна жити одним днем, нам потрібен чіткий план розвитку. Тільки таким чином Рокитнівська селищна територіальна громада зможе перетворитись на привабливу, самодостатню територіально-адміністративну одиницю єдиної території України, зайняти достойну нішу в системі розвитку регіону та держави в цілому.

Виклики сучасності вимагають легкості в прийнятті рішень задля розвитку громади, кожного населеного пункту, що увійшов до її складу, задля кожного жителя.

Завдяки Стратегії громада зможе розраховувати свої сили, місцеві ресурси, а також залучати зовнішні, концентрувати їх на визначених напрямках, аби малими, але зрозумілими кожному кроками, наблизитися до поставлених цілей, стверджувати свою громаду на регіональному та державному рівні. Вона дозволяє свідомо реагувати на виклики сьогодення та, головне, бачити на кілька років уперед, куди ми йдемо і що для цього робимо.

Я вдячний всім, хто брав активну участь у підготовці Стратегії. Стратегія розвитку громади є живим документом, до якого можуть (і повинні) вноситися зміни, щоб максимально скористатися усіма можливостями розвитку.

Бажаю всім наполегливості в зміцненні громади і наснаги в її соціально-економічному розвитку.

Селищний  
ТАРГОНСЬКИЙ

голова

Григорій



## I. ВСТУП

Стратегічний план сталого розвитку Рокитнівської селищної територіальної громади до 2027 року розроблено відповідно до прийнятої методології стратегічного управління територіальним розвитком, складовими якої стали національні правові та нормативні документи, зокрема, Закон України «Про місцеве самоврядування в Україні», Закон України «Про стимулювання розвитку регіонів», Закон України «Про засади державної регіональної політики», Державна стратегія регіонального розвитку на 2021-2027 роки, затверджена Постановою Кабінету Міністрів України від 05 серпня 2020 року № 695, Стратегія розвитку Рівненської області на період до 2027 року та спираючись на інші законодавчі та нормативні акти України. Окрім цього, необхідність підготовки та затвердження Стратегічного плану викликана зміною соціально-економічної ситуації в Україні та області, ухваленням змін до бюджетного та податкового законодавства, якими визначаються нові підходи до фінансування проєктів та програм регіонального розвитку.

Стратегія розвитку Рокитнівської селищної територіальної громади на період до 2027 року (далі – Стратегія) є основним плановим документом розвитку Рокитнівщини на довгострокову перспективу. Стратегія розроблена відповідно до розпорядження Рокитнівського селищного голови від 26 лютого 2021 року №19 «Про розроблення проєкту Стратегії розвитку Рокитнівської селищної територіальної громади на період до 2027 року».

Суть стратегічного планування полягає у виділенні істотного у всьому комплексі змін, бажаного і можливого становища територіальної громади у майбутньому. Місцевий розвиток сьогодні значно залежить від спільних зусиль влади, громади, бізнесу. Успішними стають ті громади, які вдало розвивають власну внутрішню спроможність та поліпшують ті умови, що впливають на інвестиції та підтримують їх. Щоб розвиткові кошти, які акумулюються в бюджеті Рокитнівської селищної ради використовувались для зростання, робоча група впродовж 2021 року працювала над стратегічним плануванням розвитку територіальної громади. При розробці Стратегії розвитку Рокитнівської селищної територіальної громади враховано потребу відповідності стратегічних, операційних цілей та завдань Державної Стратегії Регіонального Розвитку України на період до 2027 року та Стратегії розвитку Рівненської області на період до 2027. Цей документ готувався на довготривалу перспективу і опирається на реальні фінанси, які можна залучити; процес його підготовки відповідав правилам громадської участі і лобістської незаангажованості. В умовах децентралізації, революційних змін у бюджетній системі, Рокитнівська

селищна територіальна громада отримала унікальний шанс для відкриття її Україні і світу, пошуку та активного просування унікальних можливостей своєї громади для розвитку при визначенні головних напрямків розвитку за рахунок ефективного планування.

## II. МЕТОДОЛОГІЯ ТА ОПИС ПРОЦЕСУ РОБОТИ

Підготовка Стратегії розвитку відбувалася у відповідності з методологією, запропонованою програмою «U-LEAD з Європою» та іншими методиками із стратегічного планування. Методологія розглядає сталість (сталий розвиток) і соціальну інтеграцію як основні принципи місцевого розвитку. Методичну допомогу під час розробки Стратегії надавала громадська організація «Стратегії розвитку громад» (м.Київ).

### Принципи місцевого розвитку

<p>Відповідальне управління навколишнім середовищем та раціональним використанням природних ресурсів</p>	<p>Здорова і справедлива громада</p>
<ul style="list-style-type: none"> <li>- покращення обізнаності щодо обмежених природних ресурсів та небезпеки для середовища проживання;</li> <li>- поліпшення середовища проживання, важливі природні ресурси зберігаються для майбутніх поколінь.</li> </ul>	<ul style="list-style-type: none"> <li>- забезпечення різних потреб усіх громадян через сприяння особистому благополуччю та соціальній інтеграції;</li> <li>- забезпечення різних шансів для всіх.</li> </ul>
<p>Стала економіка</p> <ul style="list-style-type: none"> <li>- створення сильної, динамічної і сталої економіки, яка забезпечує процвітання;</li> <li>- створення рівних економічних можливостей для всіх;</li> <li>- екологічні втрати компенсують ті, хто їх спричиняє;</li> <li>- ефективне використання ресурсів стимулюється.</li> </ul>	<p>Практика належного управління</p> <ul style="list-style-type: none"> <li>- постійне вдосконалення ефективного управління із залученням творчості та енергії громадян.</li> </ul>

Залучення широкого кола громадян до процесу розробки Стратегії розвитку ТГ дозволяє ідентифікувати та знайти прийнятні шляхи усунення проблем громади, забезпечити налагодження діалогу між громадськістю та владою. Саме тому розпорядженням Рокитнівського селищного голови від 26 лютого 2021 року № 19 «Про розроблення проекту Стратегії розвитку Рокитнівської селищної територіальної громади до 2027 року» створено робочу групу з розроблення проекту Стратегії розвитку Рокитнівської селищної територіальної громади, куди увійшли представники селищної ради, депутати селищної ради та громадські активісти.

#### Проведення соціально-економічного аналізу та SWOT-аналізу

Основою процесу розроблення Стратегії є проведення стратегічного аналізу, яким передбачено оцінку структурних, політичних, економічних та соціальних умов розвитку громади. Соціально-економічний аналіз, порівняльні переваги, виклики та ризики, що враховують специфіку Рокитнівщини, є основою стратегічного планування, поєднуючи в собі потреби населених пунктів і шляхи розв'язання проблем. Після аналізу ситуації проведено аналіз потенціалу громади - SWOT-аналіз. Робоча група визначила сильні сторони, можливості розвитку, слабкі сторони та зовнішні загрози. Результати виконання цього етапу: 1) соціально-економічний аналіз Рокитнівської селищної територіальної громади; 2) SWOT-аналіз та SWOT-матриця; 3) порівняльні переваги регіону, виклики та ризики.

#### Визначення стратегічного бачення

Стратегічне бачення розвитку регіону - бажаний стан соціально-економічної системи у майбутньому, який може бути означений конкретною датою. Стратегічне бачення відображає стан, якого буде досягнуто в результаті реалізації Стратегії.

#### Формування стратегічних та операційних цілей із відповідними заходами

Стратегічні цілі визначено на основі порівняльних переваг громади з урахуванням викликів, а також можливих перешкод і ризиків на шляху розвитку. Сформована чітка структура всіх елементів Стратегії - досягнення стратегічних цілей забезпечуватиме впровадження операційних цілей, які передбачають реалізацію необхідних завдань та заходів (проектів розвитку).

### **III. СТРАТЕГІЧНЕ БАЧЕННЯ СТАЛОГО РОЗВИТКУ ГРОМАДИ**

Стратегічне бачення (візія) - це спільне, погоджене на основі консенсусу, уявлення жителів громади про те, яким вона має виглядати в майбутньому. Візія відображає результат, якого громада прагне досягти в результаті реалізації стратегічного плану сталого розвитку. Вона спирається на основні характеристики громади та стає головною ідеєю всього процесу стратегічного планування.

Візія: Рокитнівська селищна територіальна громада – найбільша за територією громада Рівненщини, яка має великий ресурсний потенціал.

Місія: Громада соціального благополуччя; розвинена місцева економіка та інфраструктура; активні підприємці та заможні жителі; туристична привабливість регіону.

Стратегічне бачення:

Рокитнівська селищна територіальна громада у майбутньому:

- громада з розвинутою соціальною інфраструктурою;
- із розвинутою енергоефективною економікою та інфраструктурою;
- з успішним малим та середнім бізнесом;
- де живуть задоволені та заможні жителі;
- із розвиненим сільським туризмом, громада стане привабливим туристичним регіоном.

Цінності: житель громади - первинний соціальний капітал та найвища цінність Рокитнівщини; влада – креативний виконавець волі громади; зростаючий рівень економічного добробуту жителів; соціальна злагода та суспільне порозуміння; відповідальне співжиття з навколишнім середовищем.



### **ВІЗІЯ:**

Рокитнівська селищна територіальна громада – найбільша за територією громада Рівненщини, яка має великий ресурсний потенціал.



### **Стратегічні напрями розвитку:**



Комфортні умови життя людини	Сприятливе бізнес середовище, сучасна економіка	Високі соціальні стандарти життя	Збалансований розвиток територій
------------------------------	---	----------------------------------	----------------------------------

### **МІСІЯ:**

Громада соціального благополуччя; розвинена місцева економіка та інфраструктура; активні підприємці та заможні жителі; туристична привабливість регіону.

## **ЦІННОСТІ:**

1. Житель громади - первинний соціальний капітал та найвища цінність Рокитнівщини.

2. Влада – креативний виконавець волі громади.

3. Зростаючий рівень економічного добробуту жителів.

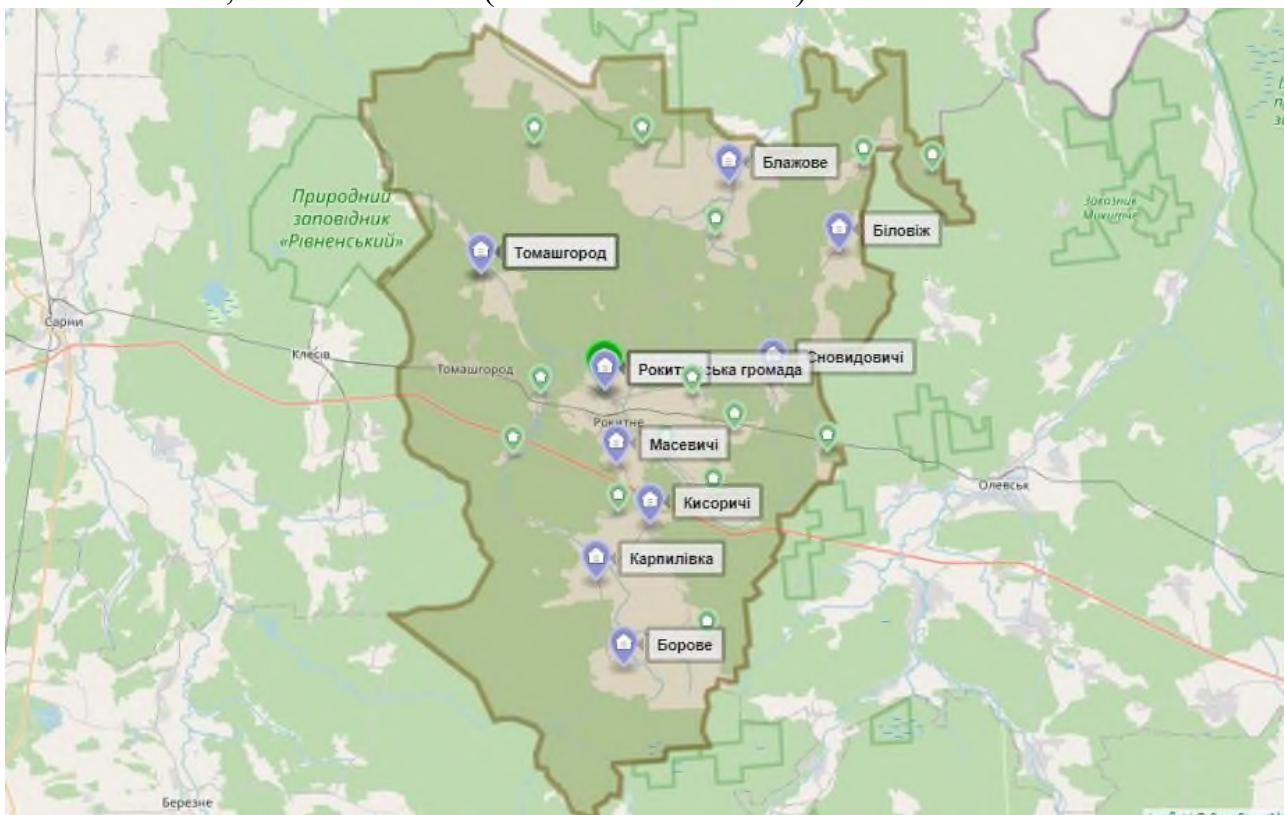
4. Соціальна злагода та суспільне порозуміння.

5. Відповідальне співжиття з навколишнім середовищем.

#### IV. ХАРАКТЕРИСТИКА ГРОМАДИ

Рокитнівська селищна територіальна громада утворена відповідно до Розпорядження Кабінету Міністрів України від 12 червня 2020 року №722-р «Про визначення адміністративних центрів та затвердження територій територіальних громад Рівненської області». До складу громади увійшли 2 селищні та 9 сільських рад: Рокитнівська та Томашгородська селищні, Білівізька, Блажівська, Борівська, Карпилівська, Кисорицька, Масевицька, Рокитнівська, Сновидовицька, Томашгородська сільські ради.

Рокитнівська селищна територіальна громада розташована на північному сході Рівненської області. Площа територіальної громади: 1590.6 км<sup>2</sup> Чисельність населення громади: 39370 чоловік. Міське населення становить 9100 чоловік, сільське – 30270 В громаді спостерігається природний приріст населення завдяки високому рівню народжуваності. Щільність населення – 24 особи на 1 км.кв., що значно нижча, ніж по області (58 осіб на 1 кв. км.).



Карта Рокитнівської селищної територіальної громади

Життєдіяльність територіальної громади визначається такими напрямками:  
- розташування;

- екологія;
- приватне підприємництво;
- лісове господарство;
- видобування гранітів;
- скловиробництво;
- сільське господарство;
- збирання дикорослих плодів та ягід;
- соціальна сфера.

Дані напрямки вказують на можливості здійснення подальшого економічного розвитку.

Адміністративний центр знаходиться в смт Рокитне. Територія Рокитнівської селищної територіальної громади на півночі межує з територією Березівської територіальної громади, на північному заході – з територією Старосільської сільської територіальної громади, на сході - із Олевською міською територіальною громадою Житомирської області, на південному сході – із Новоград-Волинським районом Житомирської області, на півдні – із Березнівською міською територіальною громадою, на заході – із Virivською сільською територіальною громадою та Клесівською селищною територіальною громадою. Відстань до обласного центру – 140 км. Рокитнівська селищна територіальна громада – самостійна адміністративно-територіальна одиниця у складі Сарненського району Рівненської області (рис. 1).

До складу Рокитнівської селищної територіальної громади входить 25 населених пунктів, з них:

- 2 селища міського типу;
- 23 села.

Органом місцевого самоврядування виступає Рокитнівська селищна рада, яка складається з апарату ради та виконавчих органів, відділів кадрового забезпечення, юридичного відділу, відділу організаційно-документального забезпечення, відділу економічного розвитку та регуляторної політики, бухгалтерського обліку та звітності, архівного відділу, комунальної власності, земельних відносин екологічних питань, житлово-комунального господарства, транспорту та благоустрою. Виконавчі органи ради зі статусом юридичної особи: відділ освіти, молоді та спорту, відділ культури і туризму, відділ соціального захисту, охорони здоров'я та у справах дітей, фінансовий відділ та служба у справах дітей.

14 січня 2021 року створено відділ освіти, молоді та спорту Рокитнівської селищної ради. На теренах громади функціонує 22 заклади загальної середньої освіти, в яких навчається 6584 здобувачів освіти та 19 закладів дошкільної освіти, в яких 1299 вихованців. Організовано підвіз 499 школярів із 9 населених

пунктів. В закладах дошкільної освіти 779 працівників (в тому числі обслуговуючий та технічний персонал – 279), в закладах загальної середньої освіти - загалом 1268 працівників (862 педпрацівників та 406 обслуговуючого та технічного персоналу).

У системі освіти громади функціонує Рокитнівський медичний коледж комунального закладу вищої освіти «Рівненська медична академія» Рівненської обласної ради, один заклад професійної освіти, який здійснює підготовку робітничих кадрів. За результатами діяльності 2021 року, Рокитнівська селищна територіальна громада посіла I місце серед усіх громад Рівненщини за кількістю переможців в Малій Академії Наук.

Комунальний заклад «Центр дитячої та юнацької творчості» – це комплексний заклад позашкільної освіти, центр організаційно-масової, координаційної та методико-інформаційної навчально-виховної роботи в Рокитнівській селищній територіальній громаді. Основні напрями діяльності:

- задоволення освітніх потреб вихованців з науково-технічного, художньо-естетичного, еколого-натуралістичного, гуманітарного, соціально-реабілітаційного напрямів позашкільної освіти;
- реалізація Концепції позашкільної освіти та виховання;
- реалізація цільової програми пошуку, навчання і виховання обдарованих дітей та молоді «Творча обдарованість»;
- реалізація Програми національного виховання учнівської молоді;
- реалізація Програми розвитку позашкільної освіти та виховання;
- реалізація обласної Програми розвитку учнівських самоврядувань.

Головним завданням закладу позашкільної освіти є реалізація державної політики у галузі освіти, створення умов для гармонійного розвитку особистості, задоволення потреб дітей і підлітків у професійному самовизначенні відповідно до їх інтересів і здібностей, виявлення, розвиток та підтримка юних талантів та обдарувань, стимулювання творчого самовдосконалення дітей та юнацтва.

Освітній процес організований за трирівневим принципом, спрямований на формування системи компетентностей та гуманістичних цінностей особистості і здійснюється диференційовано, відповідно до індивідуальних можливостей, інтересів, нахилів вихованців, з урахуванням їх віку, психологічних особливостей та використанням різних організаційних форм роботи. У 2021-2022 навчальному році заклад продовжує працювати над реалізацією пріоритетної мети - створення сприятливих умов для становлення творчої особистості дитини, підлітка, молодої людини, їх інтелектуальний, духовний та фізичний розвиток, задоволення освітніх потреб в різних видах позашкільної діяльності.

На теренах громади функціонує Рокитнівська дитячо-юнацька спортивна школа (ДЮСШ) Рокитнівської селищної ради, в якій займається 324 вихованці. Всі заклади освіти автономні, можуть самостійно розпоряджатися власними коштами. У громаді створена комунальна установа «Рокитнівський інклюзивно-ресурсний центр» Рокитнівської селищної ради, що надає психолого-педагогічні та корекційно-розвиткові послуги дітям з особливими освітніми потребами, які навчаються у закладах освіти і не отримують відповідної допомоги. Інклюзивно-ресурсний центр (ІРЦ) займається також організацією інформаційно-просвітницької діяльності: проведенням тренінгів та семінарів для асистентів вчителів, вихователів, керівників закладів освіти. На базі закладу створена постійно діюча школа «Інклюзивна школа», консультування батьків та законних представників дитини. На обліку в ІРЦ знаходиться 134 дитини.

Комунальна установа «Центр надання соціальних послуг» Рокитнівської селищної ради надає соціальні послуги вразливим верствам населення та сім'ям і особам, які опинилися в складних життєвих обставинах. В даній установі працює 40 чоловік, з них – 11 фахівців із соціальної роботи, 1 – психолог, 21 – соціальний робітник та 7 чоловік обслуговуючого персоналу.

Відділ «Центр надання адміністративних послуг» Рокитнівської селищної ради створено як структурний підрозділ Рокитнівської селищної ради рішенням від 24 грудня 2020 року № 34 «Про утворення відділу «Центр надання адміністративних послуг» Рокитнівської селищної ради». Цим же рішенням затверджено Положення про відділ. Центр надання адміністративних послуг Рокитнівської селищної ради також обслуговує громадян сусідніх територіальних громад: Березівської та Старосільської щодо реєстрації речових прав на нерухоме майно, а також реєстрації юридичних осіб, фізичних осіб-підприємців та громадських об'єднань на підставі підписання Договорів про співпрацю. Згідно рішення Рокитнівської селищної ради від 22 січня 2021 року № 107 «Про затвердження Переліку адміністративних послуг, які надаються відділом «Центр надання адміністративних послуг» Рокитнівської селищної ради», затверджено 177 адміністративних послуг, які надаються відділом.

У галузі охорони здоров'я громади функціонують:

- комунальне некомерційне підприємство «Рокитнівська багатопрофільна лікарня інтенсивного лікування» Рокитнівської селищної ради, яке займається наданням пацієнтам відповідно до законодавства на безвідплатній та відплатній основі послуг вторинної/спеціалізованої стаціонарної медичної допомоги, у тому числі екстреної (невідкладної), необхідної для забезпечення належної профілактики, діагностики і лікування хвороб, травм, отруєнь чи інших розладів здоров'я, медичним контролем за перебігом вагітності й ведення пологів

і післяпологового періоду; наданням пацієнтам відповідно до законодавства на безвідплатній та відплатній основі спеціалізованої амбулаторної медичної допомоги; проведенням експертизи тимчасової непрацездатності; проведенням профілактичних оглядів. В медичній установі працює 57 лікарів, 211 медичних сестер та 115 осіб молодшого медичного персоналу;

- комунальне некомерційне підприємство «Рокитнівське некомерційне підприємство «Рокитнівський центр первинної медико-санітарної допомоги» (ЦПМСД), яке уклало 41980 декларацій з обслуговування пацієнтів; на підприємстві працює 316 працівників;

- 9 амбулаторій сімейної медицини загальної практики та 16 фельдшерсько-акушерських пунктів.

Відділ культури Рокитнівської селищної ради забезпечує на території територіальної громади реалізацію державної політики у сфері культури, мистецтва та народних промислів, здійснює управління і контроль сфери бібліотечної справи, діяльності клубних закладів, культурно-мистецької освіти. Відділ культури складається з 50 закладів, а саме: 23 бібліотеки та 25 клубів та будинків культури, а також Дитяча музична школа з філією в селищі Томашгород. Діяльність галузі забезпечує 148 працівників. Мережа закладів культури клубного типу Рокитнівської селищної ради складається з комунального закладу «Будинок культури» Рокитнівської селищної ради, 9 сільських будинків культури та 16 сільських клубів. В клубних закладах функціонує дев'ять колективів аматорської творчості зі званням «народний» та чотири – «зразковий», а саме: народний аматорський фольклорний колектив «Берегиня» клубу села Залав'я, народний аматорський фольклорний колектив «Блажевчанка» будинку культури села Блажове, народний аматорський фольклорний колектив «Вербиченька» Будинку культури села Томашгород, народний аматорський фольклорний колектив «Куточане» будинку культури села Рокитне, чоловічий ансамбль «Обрій», народний аматорський ансамбль української пісні «Калина», народний аматорський театр естрадних мініатюр, народний академічний хоровий колектив комунальний заклад «Будинок культури» Рокитнівської селищної ради, народний аматорський хоровий колектив «Льоноцвіт» будинку культури села Рокитне, зразковий фольклорний колектив «Полісяночка» клубу села Залав'я, зразковий танцювальний колектив «Рокита», зразковий хоровий колектив комунального закладу «Дитяча музична школа» Рокитнівської селищної ради, зразковий фольклорний колектив будинку культури села Рокитне «Веселики».

Комунальний заклад «Публічна бібліотека» Рокитнівської селищної ради об'єднує в собі 23 бібліотеки: 1 центральна селищна бібліотека, 1 - селищна бібліотека для дітей, 2 – міські, 19 – сільських бібліотек-філій.

### Інформація про об'єднання громадян

- Громадська організація «Відродження» села Масевичі (голова ВАСИЛЬЧУК Ігор Олександрович);
- Громадська організація «Прометей» смт Томашгород (голова ВЛАСИК Наталія Федорівна);
- Громадська організація «Асоціація фермерів та приватних землевласників Рокитнівського району» (уповноважена особа ШУЛЬЖИК Мартин Петрович);
- Громадська організація «Рокитнівська спілка учасників бойових дій та антитерористичної операції УВО» (КОЗАЧЕНКО Петро Іванович);
- Громадська організація «Нова Рокитнівщина» (засновник МІНІЧ Віктор Григорович);
- Громадська організація «Асоціація спортивної боротьби Рокитнівщини» (голова ПАРЧУК Іван Іванович);
- Громадська організація «Спортивний клуб з єдиноборств «Арсенал» (ВАСИЛЬЧУК Володимир Аркадійович);
- Районна організація «Українська спілка ветеранів Афганістану» селища Рокитне (ПАНЬКО Василь Михайлович);
- Громадська організація «Місто мого серця» (ДЕМ'ЯНЧУК Ігор Костянтинович);
- Громадська організація «Об'єднання дружин і матерів учасників АТО та ООС Рокитнівщини» (ДУБЧАК Лариса Кузьмівна);
- Громадська організація «Українська народна Самооборона – Рокитне (ТРИЩУК Микола Петрович).

### **Промисловість**

Добувна промисловість: добування гранітів та виробництво щебеневої продукції;

Переробна промисловість:

- виробництво склотари
  - виробництво пиломатеріалів
- Лісівництво та лісозаготівлі



## Сільське господарство

Рослинництво: картоплярство, овочівництво;  
М'ясне скотарство.

Назва підприємства	Продукція, що випускається
Приватне акціонерне товариство «Рокитнівський скляний завод»	Пляшки зі скла кольорового, місткістю менше 2,5 л. для напоїв та харчових продуктів
Приватне акціонерне товариство «Томашгородський щебеневий завод»	Щебінь гранітний, відсів
Товариство з обмеженою відповідальністю «Рокитнівський спецкар'єр»	Щебінь гранітний, відсів
Виробничий підрозділ «Томашгородський кар'єр» філії «Центр управління промисловістю» ПАТ «Українська залізниця»	Щебінь гранітний, відсів
Іноземне підприємство «Томашгородський каменедробильний завод»	Щебінь гранітний, відсів
Державне підприємство «Рокитнівське лісове господарство»	Лісівництво та лісозаготівлі
Товариство з обмеженою відповідальністю «Українська лісопереробна компанія»	Заготовка дубова пиляна, пиломатеріали хвойних порід, паркет індустріальний, щит меблевий дубовий

Перелік найпотужніших підприємств Рокитнівщини

## Туризм

### Рекреаційні зони відпочинку:

- урочище «Ступське»;
- урочище «Кар'єр»;
- урочище «Мушня»;
- мисливський будинок урочище «Лядо»;
- урочище «Кобила»;
- урочище «Козацьке» біля с. Біловіж;
- урочище «Старики» с. Старики.

### Пам'ятки архітектури:

Свято-Покровська церква с. Кисоричі,  
Церква Успіня Пресвятої Богородиці с. Рокитне,  
Свято-Воздвиженська церква с. Сновидовичі.

### Пам'ятки історії

- Пам'ятний знак воїнам-односельчанам 1941-1945 (село Блажове);
- Братська могила бійця Червоної армії В.О. Шабанова і партизана Б.М.Іщанова 1944 (село Борове);
- Могила партизана загону Героя Радянського Союзу Д.Н. Медведєва, інтернаціоналіста Антоніо Рамо Бланко 1942 (село Будки-Сновидовицькі);
- Братська могила бійців Червоної армії та пам'ятний знак воїнам-землякам 1944 (село Карпилівка);
- Пам'ятник завойовникам Поліської цілини 1959-1971 (село Карпилівка);
- Пам'ятний знак землякам, які загинули у II Світовій війні 1941-1945 (село Кисоричі);
- Пам'ятний знак землякам, які загинули у II Світовій війні 1941-1945 (село Масевичі);
- Могила радянського воїні Павлова Д.Н. 1944 (село Осницьк сільське кладовище);
- Пам'ятник воїнам-визволителям 1941-1945 (село Рокитне);
- Братські могили радянських воїнів Перепоховані на Меморіал слави 1944-1946, перепоховані в 1985 (снт Рокитне);
- Меморіал військової Слави 1943-1945, 1947 (снт Рокитне);
- Могили радянських воїнів 1944 (село Сновидовичі);

- Братська могила бійців Червоної армії (пам'ятник на братській могилі воїнів радянської армії) 1944 (смт Томашгород);
- Братська могила радянських воїнів 1944-1945 (село Томашгород);
- Пам'ятний знак воїнам-визволителям 1941-1945 (смт Томашгород);
- Пам'ятний знак землякам, які загинули у II Світовій війні 1941-1945 (село Томашгород);
- Пам'ятний знак жертвам Чорнобиля (смт Рокитне);
- Пам'ятник жертвам Голодомору 1932-1933 років (смт Рокитне);
- Пам'ятний знак воїнам –інтернаціоналістам (смт Рокитне);
- Пам'ятний знак загиблим воїнам АТО Рокитнівщини, які віддали своє життя за незалежність України (смт Рокитне);
- Пам'ятний знак на братській могилі воїнам УПА (поблизу села Залав'я (2км));
- Пам'ятний знак на братській могилі воїнам УПА (село Масевичі сільське кладовище);
- Пам'ятний знак воїнам УПА (село Рокитне сільське кладовище);
- Пам'ятний знак землякам, які загинули у II Світовій війні (село Біловіж);
- Могила солдата Тарасенка П.Ю., що загинув у 1944 році (біля села Купель);
- Меморіальна плита та пам'ятний знак на курган-могилі воїну УПА Кузьмі-Бричці Черешні (лісовий масив біля села Карпилівка в урочищі «Індиковенив'є»);
- Пам'ятник Т.Г Шевченку (село Карпилівка);
- Пам'ятник Т.Г Шевченку (село Біловіж).

### **Пам'ятки археології:**

- Городище –святилище (слов'яно-руський час, IX-X ст. н.е.), с. Осницьк
- Курган (слов'яно-руський час, X-XI ст. н.е.), с. Залав'я
- Курганний могильник (слов'яно-руський час, X-XII ст. н.е.), с. Біловіж
- Курганний могильник (слов'яно-руський час, X-XII ст. н.е.), с. Залав'я
- Поселення Дніпро-Донецької культури (кінець II тис. до н.е.), с. Блажове
- Стоянка мезолітична та неолітична (IX-VI тис. до н.е., VI-IV тис. до н.е.), с. Блажове.

Рокитнівщина – це невичерпне джерело елементів нематеріальної культурної спадщини, які мають історичну та культурну значимість. Серед ключових елементів нематеріальної спадщини: «Традиція ткацтва» у селі Карпилівка; «Традиція обряду «Весілля» у селі Рокитне; «Традиційне бджільництво (бортництво)» у селі Біловіж. Останній елемент занесено до Національного переліку нематеріальної культурної спадщини України.

Потенційно перспективними в плані розвитку туризму є дослідження місць перебування на території громади першого князя з роду Рюриковичів – Ігоря, та його дружини княгині Ольги, визнаної Святою рівноапостольною та місця загибелі князя Ігоря в урочищі Тризна на березі річки Тризна біля села Біловіж.

## **V. ПРИРОДНІ РЕСУРСИ РОКИТНІВСЬКОЇ СЕЛИЩНОЇ ТЕРИТОРІАЛЬНОЇ ГРОМАДИ**

Рокитнівщина розташована в північній частині Рівненської області. Площа громади 1590,6 км. кв., вона знаходиться в межах Поліської низовини. Поверхня – плоско-хвиляста з денудаційними формами рельєфу. Абсолютні висоти близько 140-170 м. Із корисних копалин наявні родовища граніту, каоліну, торфу та пісків. Громада розташована у межах двох фізико-географічних областей: Волинського та Житомирського Полісся. Клімат поліської зони помірно-континентальний, характеризується м'якими зимами з частими відлигами та нестійким сніговим покривом, літо тепле з достатньою кількістю опадів. Громада розташована у межах двох крупних платформених структур – Українського щита і Волино-Подільської плити.

### Земельні ресурси

Територія громади становить 1590.6 км<sup>2</sup>, з них: сільськогосподарські угіддя – 29252,55 га, ліси та лісовкриті площі – 99221,83 га, землі водного фонду - 1937,79 га, забудовані землі - 2831,24 га. На території громади найпоширенішими є ґрунти дерново-підзолистого типу ґрунтоутворення різного ступеня оглеєності, які мають низьку природну родючість. Ґрунти мають низький (менше 2 відсотків) вміст гумусу.

Ґрунтовий покрив земель відрізняється великою різноманітністю. На землях Рокитнівщини великі площі займають дернові (близько 30% території громади) та дерново-підзолисті (близько 20%), лучно-болотні, болотні, торфовоболотні ґрунти та торфовища (30%). Більшість ґрунтів має низьку природну родючість і потребує комплексної меліорації. Це найбільш заболочена частина Українського Полісся. Дерново-підзолисті ґрунти сформувались під

мішаними та сосновими лісами в умовах промивного типу водного режиму (коефіцієнт зволоження понад одиницю). Торфово-болотні ґрунти формуються в умовах надмірного зволоження, під впливом болотного процесу ґрунтоутворення.

Висновки: якість ґрунтів низька, що не дозволяє досягти високої врожайності в сільському господарстві.

#### Лісові ресурси

Лісовий фонд громади становить 99221,83 га, лісистість становить 57,2 %. Середня забезпеченість лісом одного жителя становить 2,52 га.

#### Вікова структура насаджень

Середній вік дерев - 53 роки. Структура насаджень Рокитнівщини- хвойні породи - 65%, м'яко-листяні породи - 24% твердо-листяні породи - 11% Середній запас на 1 га лісовкритих площ становить 208 куб. метрів.



Вікова структура лісових насаджень Рокитнівщини

З причини несприятливих кліматичних умов (аномально теплі зими та літні засухи) протягом останніх років збільшилась площа всихання соснових насаджень.

Висновки: Лісові ресурси громади є достатніми для забезпечення розвитку деревообробної, а також туристично-рекреаційної сфери. Разом з тим, потребує постійної уваги та фінансування робота із відтворення лісів та рекультивації земель, порушених внаслідок незаконного видобутку бурштину, піску та інших

корисних копалин, протидії зниженню рівня ґрунтових вод, що, серед іншого, призводить до масового всихання дерев. Крім того, з метою запобігання поширенню осередків усихання соснових насаджень необхідно здійснювати вчасне вилучення свіжозаселених шкідниками дерев. Вирубання сухостійних дерев в осередках усихання слід здійснювати після вилучення свіжозаселених короїдами дерев з метою отримання ліквідної деревини та за необхідності підготовки лісокультурної площі.

### Водні ресурси

Відносно високе зволоження території Рокитнівської селищної територіальної громади зумовлене не стільки надмірною кількістю атмосферних опадів, скільки досить стабільним переважанням опадів над випаровуванням у сприятливих умовах рівнинного рельєфу, що є одним з вирішальних факторів формування густої і різноманітної мережі поверхневих вод, представлених численними ріками, каналами, природними та штучними водоймами і болотами. Характерною рисою природи Рокитнівського району є наявність значної кількості природних та штучних водойм – озер, водоймищ, ставків.

Висновки: водний потенціал громади достатній. Важливим напрямком збереження водних ресурсів є їх раціональне та дбайливе використання у технологічних процесах виробництва підприємствами-водокористувачами.

### Рослинний і тваринний світ

Формування флори і рослинного покриву Рокитнівщини відбулося головним чином у післяльодовиковий час. Реліктів більш ранніх епох збереглося дуже мало: очевидно дольодовикові рослини не витримали суворих умов прильодовикових тундро-степів. Значною мірою на особливостях рослинного покриву позначилося «буферне» розміщення території, з цієї причини сучасна рослинність включає одночасно бореальні, неморальні європейські, степові і монгольські види. Тут поширені сосна звичайна, ялина європейська, берези пухнаста і бородавчаста, які представляють бореальні угруповання, а поряд з ними співіснують дуб звичайний, граб звичайний, липа європейська та інші неморальні види деревної рослинності.

Висновки: рослинний і тваринний світ Рокитнівщини різноманітний, він потребує охорони.

### Фінансово-бюджетна ситуація

Бюджет Рокитнівської селищної територіальної громади на 2021 рік становив 302971,6 тис.грн., бюджет розвитку становив 220,5 тис.грн. Основними бюджетоутворюючими підприємствами громади, що складає 41% доходів, є:

- відділ освіти, який сплатив до місцевого бюджету за 2020 рік всіх податків та зборів в сумі 24522,8 тис. грн, що становило 19,8% загальної суми надходжень місцевого бюджету;
- ДП «Рокитнівський лісгосп», який сплатив до місцевого бюджету за 2020 рік всіх податків та зборів в сумі 8734,1 тис. грн., що становило 7% до загальної суми надходжень місцевого бюджету;
- ДП «Остківський лісгосп», який сплатив до місцевого бюджету за 2020 рік всіх податків і зборів в сумі 5698,1 тис.грн., що становило 4,6 % до загальної суми надходжень місцевого бюджету;
- ПрАТ «Рокитнівський скляний завод», який сплатив до місцевого бюджету за 2020 рік всіх податків і зборів в сумі 5236,2 тис.грн., що становило 4,2 % до загальної суми надходжень місцевого бюджету;
- КНП «Рокитнівська багатопрофільна лікарня інтенсивного лікування», яке сплатило до місцевого бюджету за 2020 рік всіх податків і зборів в сумі 5122,4 тис.грн., що становило 4,1 % до загальної суми надходжень місцевого бюджету;
- КНП «Рокитнівський центр ПМСД», яке сплатило до місцевого бюджету за 2020 рік всіх податків і зборів в сумі 2098,6 тис.грн., що становило 1,7 % до загальної суми надходжень місцевого бюджету.



Основні бюджетоутворюючі підприємства громади станом на 2020 рік

Обсяг доходів бюджету Рокитнівської селищної територіальної громади на 2022 рік визначено в сумі 365846,4 тис. грн.



Прогнозне надходження доходів до бюджету громади у 2022 році (без офіційних трансфертів) складає 131965,5 тис. грн., у тому числі :

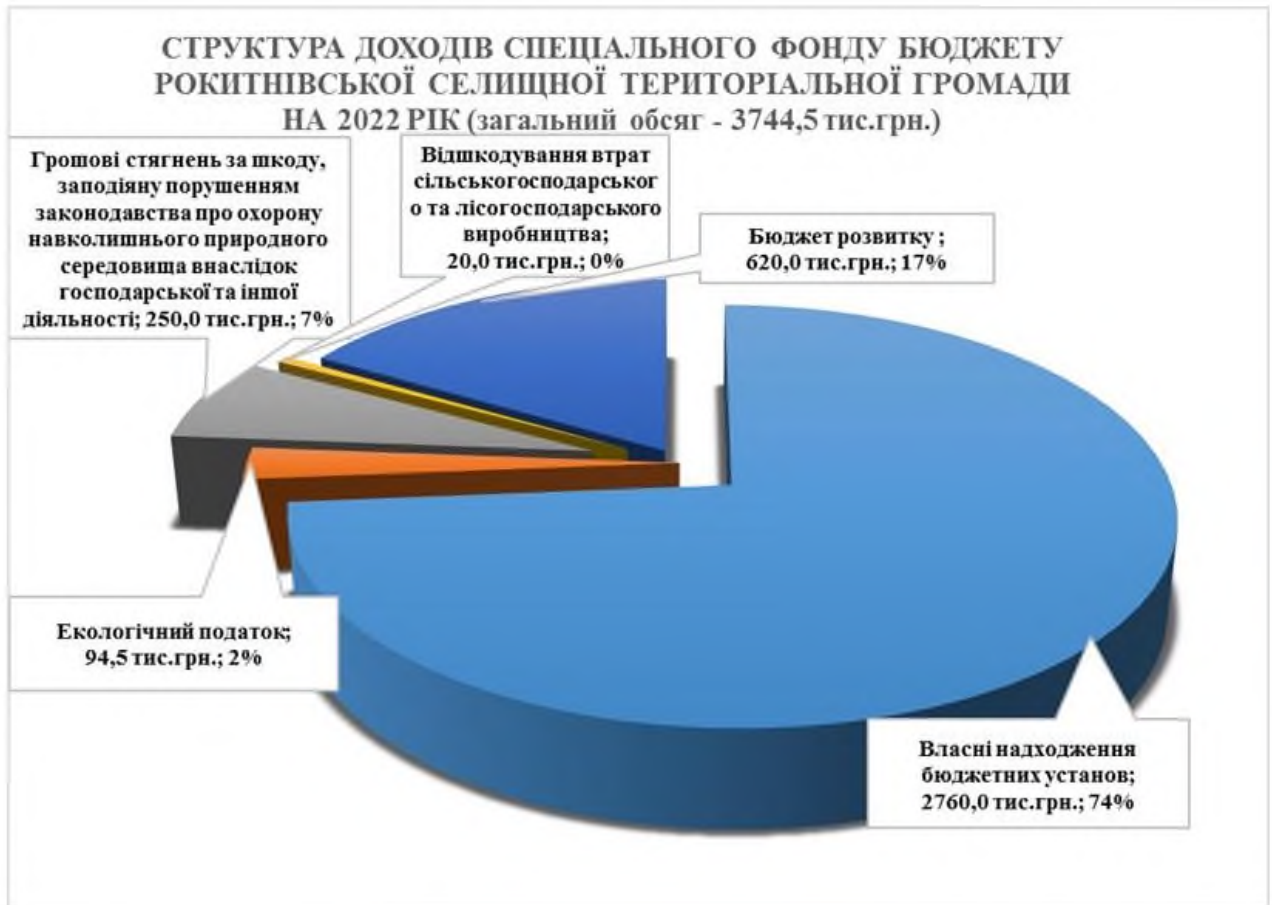
- доходів загального фонду – 128221,0 тис. грн.;
- доходів спеціального фонду – 3744,5 тис. грн.



СТРУКТУРА ВЛАСНИХ ДОХОДІВ ЗАГАЛЬНОГО ФОНДУ  
БЮДЖЕТУ РОКИТНІВСЬКОЇ СЕЛИЩНОЇ ТЕРИТОРІАЛЬНОЇ  
ГРОМАДИ НА 2022 РІК

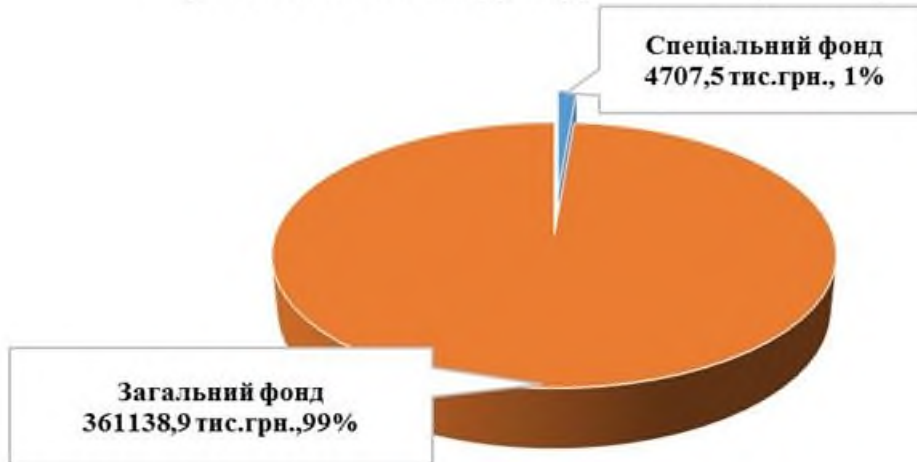
(загальний обсяг доходів - 128221,0 тис.грн.)



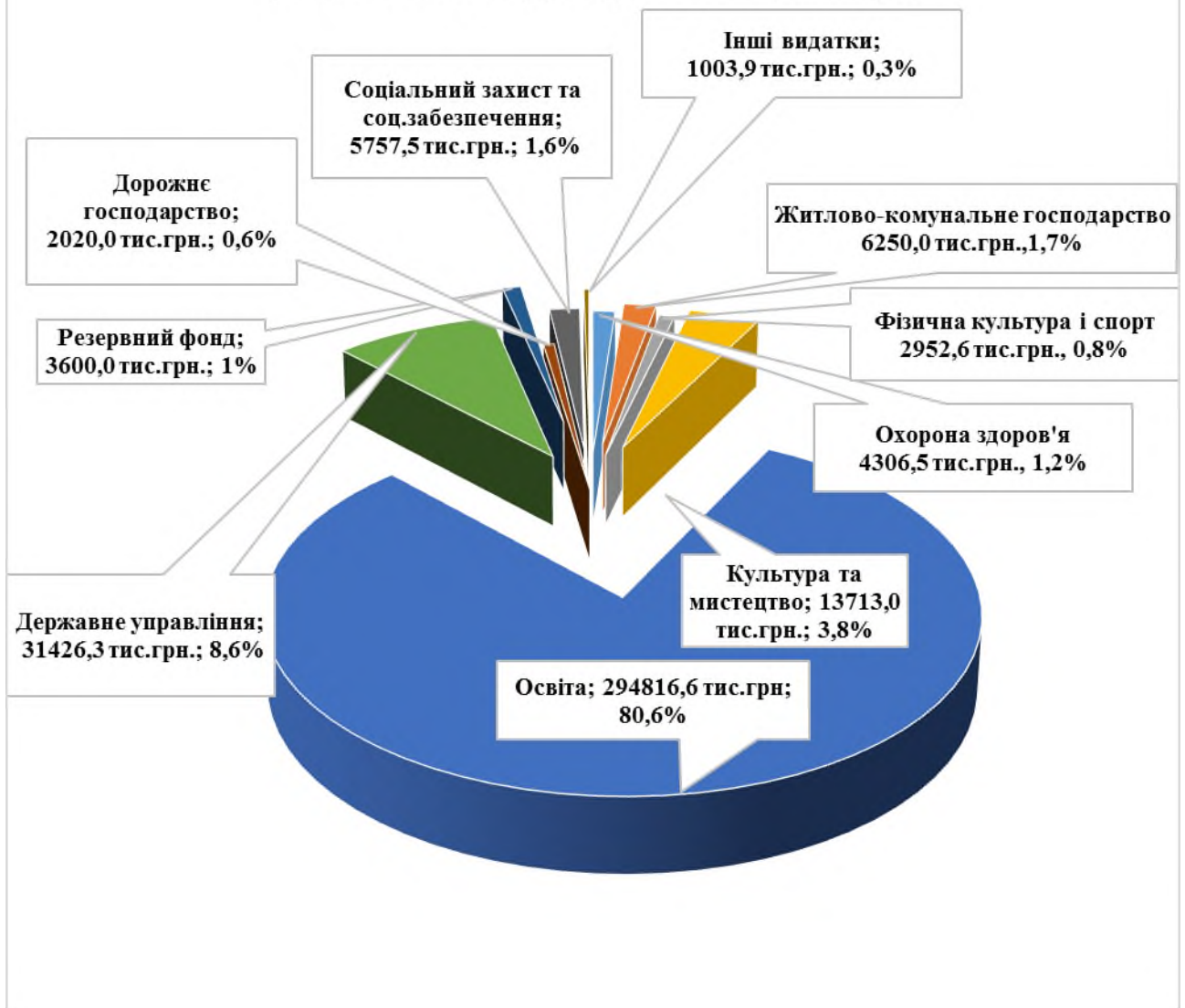


Обсяг видатків бюджету Рокитнівської селищної територіальної громади на 2022 рік обраховано в розмірі 365846,4 тис. грн., в тому числі видатки загального фонду – 361138,9 тис. грн., видатки спеціального фонду – 4707,5 тис. грн., у тому числі бюджету розвитку – 1583,0 тис. грн.

**СТРУКТУРА ВИДАТКІВ БЮДЖЕТУ РОКИТНІВСЬКОЇ  
СЕЛИЩНОЇ ТЕРИТОРІАЛЬНОЇ ГРОМАДИ НА 2022 РІК  
(загальний обсяг доходів - 365846,4 тис.грн.**



**СТРУКТУРА ВИДАТКІВ БЮДЖЕТУ РОКИТНІВСЬКОЇ СЕЛИЩНОЇ  
ТЕРИТОРІАЛЬНОЇ ГРОМАДИ  
НА 2022 РІК ЗА ГАЛУЗЕВИМ РОЗПОДІЛОМ  
(загальний обсяг доходів - 365846,4 тис.грн.)**



**Висновки:** Бюджет Рокитнівської селищної ради на 2022 рік є збалансованим. Доходи селищного бюджету становлять 365846,4 тис. грн. Плановий обсяг власних доходів затверджено в сумі 131965,5 тис. грн., міжбюджетні трансферти – 233880,9 тис. грн. Із зазначеної суми власних доходів найбільше надходження становлять від податку на доходи фізичних осіб, рентних платежів, плати за землю, єдиного податку.

Видатки селищного бюджету затверджено у сумі 365846,4 тис. грн. з урахуванням трансфертів. Найбільшу питому вагу в бюджеті займають видатки на галузь освіти 80,6 % селищного бюджету.

Бюджет розвитку селищного бюджету затверджено на 2022 рік у сумі 1583,0 тис. грн. за рахунок прогнозованих надходжень від продажу земельних ділянок несільськогосподарського призначення - 620,0 тис. грн. та міжбюджетних трансфертів – 963,0 тис. грн.

### Природно-техногенна і екологічна безпека

Ризик виникнення надзвичайних ситуацій на Рокитнівщині високий, що обумовлено географічними особливостями території, близькістю екологічно небезпечних виробництв і старінням основних виробничих фондів. У 2021 році на території громади зареєстровано 7 потенційно небезпечних об'єктів.

Громада залишається однією з найбільш постраждалих від наслідків Чорнобильської катастрофи, радіацією уражена вся територія. Радіаційно забруднені сільськогосподарські угіддя займають 29252,55 га, лісові масиви - 99221,83 га. Згідно з експертними висновками про радіологічний стан населених пунктів, всі населені пункти Рокитнівської селищної територіальної громади залишаються у зонах радіоактивного забруднення. Територія громади знаходиться на віддалі 100 км від Рівненської АЕС. Рівненська АЕС - найпотужніший суб'єкт діяльності у сфері використання ядерної енергії на території області, експлуатує 4 енергоблоки загальною електричною потужністю 2835 МВт. Так, у разі аварії на Рівненській АЕС з викидом радіоактивних речовин забруднення можуть зазнати населені пункти Рокитнівської селищної територіальної громади.

Найбільш небезпечним природним явищем на території громади є підтоплення населених пунктів і територій, у тому числі за рахунок високого рівня ґрунтових вод. Майже щороку території Рокитнівщини зазнають негативної дії поверхневих вод. В зону можливого затоплення (підтоплення) потрапляють 7 населених пунктів, з яких 2 захищені гідротехнічними спорудами. Серед природних факторів небезпеки висока ймовірність виникнення лісових та торф'яних пожеж. Основним чинником небезпеки таких пожеж є загроза населеним пунктам, які розташовані серед лісових масивів. Забезпечення пожежної безпеки у сільській місцевості ускладнюється значною віддаленістю підрозділу державної пожежної охорони, який дислокований у центральній садибі громади. У селах Карпилівка, Біловіж, Кисоричі є підрозділи добровільної пожежної дружини і пожежні автомобілі. Проте через велику протяжність громади час прибуття пожежного автомобіля на виклик до віддалених сіл коливається від 30 до 50 хвилин, що перевищує нормативний час прибуття

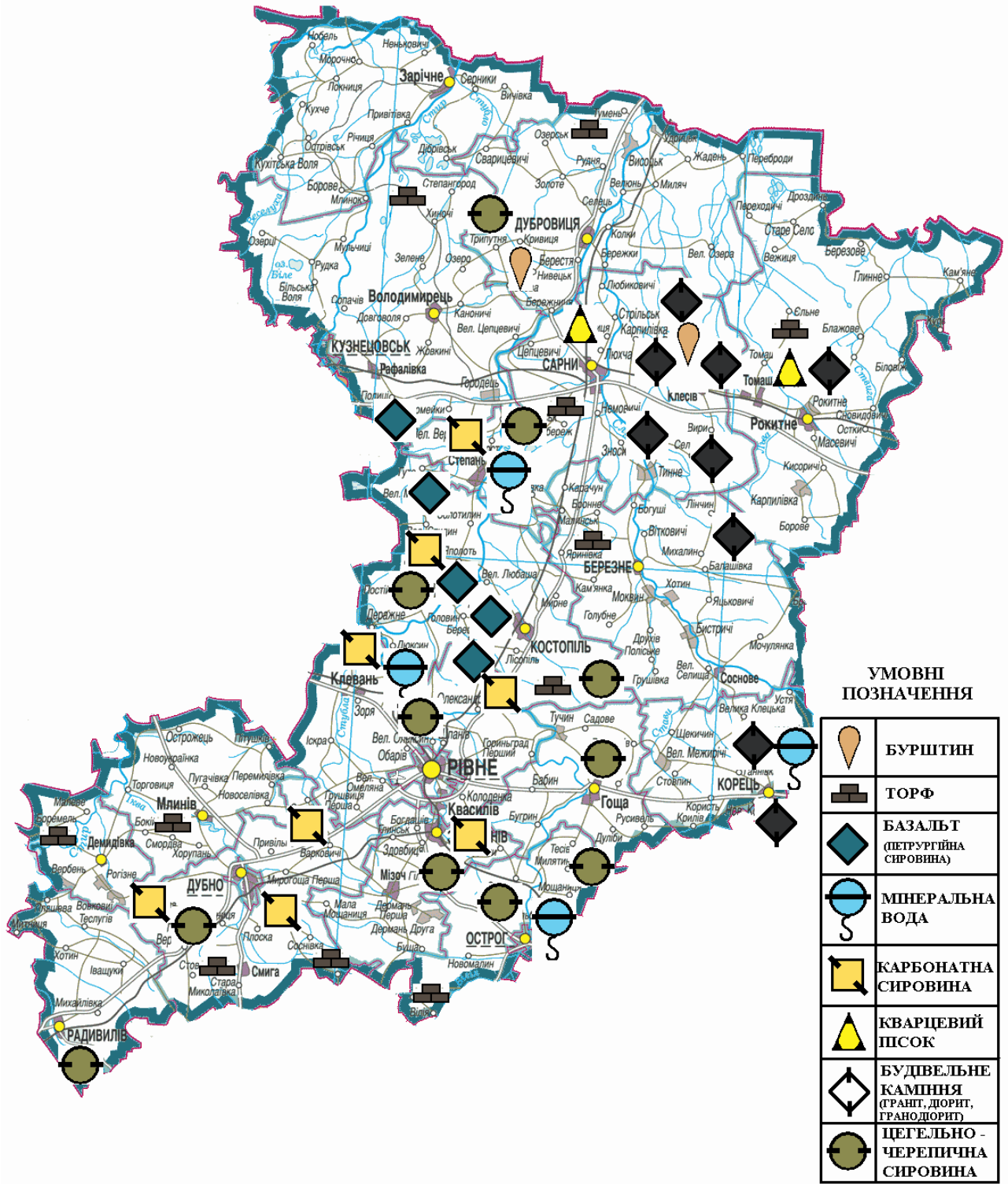
підрозділів пожежної охорони та призводить до значного ускладнення ліквідації надзвичайних ситуацій, зростання рівня шкоди й матеріальних збитків, підвищується загроза життю і здоров'ю людей.

Висновки: Віддаленість населених пунктів від місць розташування місцевого пожежно-рятувального підрозділу потребує створення на територіях віддалених населених пунктів підрозділів місцевої (добровільної) пожежної охорони центрів безпеки громадян. В громаді недостатнє забезпечення пожежно-рятувальних підрозділів пожежно-технічним озброєнням та спеціальним одягом, значна кількість пожежних автомобілів потребує ремонту або заміни, що суттєво ускладнює умови гасіння пожеж. Підрозділ місцевої пожежної охорони потребує включення відповідних заходів до цільових галузевих програм, залучення коштів міжнародної технічної допомоги, спонсорів, інших коштів із джерел, не заборонених чинним законодавством.

### Мінерально-сировинні ресурси

На території громади налічується 35 родовищ: 2 - піску кварцевого, 17 – торфу, 12 – каменю будівельного (гранітів, діоритів, габро, гранодіоритів), 1 – бурштину, 1 – сапропелю, 1 – вод питних та технічних, 1- каолінітової глини. В громаді працює 4 гірничодобувних та 1 підприємство з виробництва скла. Родовища бурштину на даний час не експлуатуються.

Рис. 1. ОСНОВНІ РОДОВИЩА КОРИСНИХ КОПАЛИН РІВНЕНСЬКОЇ ОБЛАСТІ



УМОВНІ ПОЗНАЧЕННЯ	
	БУРШТИН
	ТОРФ
	БАЗАЛТ (ПЕТРУГІЙНА СІРОВИНА)
	МІНЕРАЛЬНА ВОДА
	КАРБОНАТНА СІРОВИНА
	КВАРЦЕВИЙ ПІСОК
	БУДІВЕЛЬНЕ КАМІННЯ (ГРАНІТ, ДЮРИТ, ГРАНОДЮРИТ)
	ЦЕГЕЛЬНО-ЧЕРЕПИЧНА СІРОВИНА

З розвіданих двох родовищ кварцового піску, придатного для виробництва скла, ПрАТ «Рокитнівський скляний завод» розробляє лише одне - Рокитнівське родовище. При проведенні подальших геологорозвідувальних робіт ресурси сировини для виробництва скла можуть бути подвоєні за рахунок виявлення нових перспективних родовищ та їх розробки.

Висновки: Вагомий ресурсний потенціал корисних копалин забезпечує належну сировинну базу для розвитку виробництва будівельних матеріалів та скловиробів, альтернативного палива. Разом з тим, ефективне використання корисних копалин і забезпечення при цьому охорони довкілля потребує значних організаційних та фінансових затрат.

## VI. ДЕМОГРАФІЧНА СИТУАЦІЯ ТА ТРУДОВІ РЕСУРСИ

### Демографічна ситуація

В громаді відслідковується природний приріст населення завдяки високому рівню народжуваності. Проте спостерігається зменшення населення з причини міграції. За попередніми даними, чисельність наявного населення громади на 01 січня 2021 року становила 39370 осіб. Міське населення становить 9100 чоловік, сільське населення – 30270. За 2020 рік у пологовому відділенні лікарні зареєстровано 768 пологів.

Статеві-вікова піраміда населення в громаді у молодших вікових групах є відносно симетричною, зокрема відслідковується незначна кількісна перевага чоловіків у віковій групі від народження до 29 років. У старших вікових групах (понад 46 років) спостерігається дисбаланс між чисельністю чоловічого та жіночого населення за рахунок кількісної переваги жінок. Найбільше диспропорція між чоловічим і жіночим населенням є помітною у віковій групі старше 59 років та понад 67 років. При цьому, у віці понад 67 років чисельність жінок перевищує чисельність чоловіків майже вдвічі.

Частка осіб 60 років і старших в громаді нижча від середньоукраїнського показника, водночас, частка дітей віком до 18 років значно вища, ніж в середньому по Україні.

Висновки: в громаді відслідковується природний приріст населення завдяки високому рівню народжуваності.



### Демографічне навантаження

Демографічне навантаження на населення у віці 16 – 59 років у громаді становить 654 особи на 1000 осіб постійного населення (в середньому по Україні 647 осіб). Навантаження на 1000 осіб працездатного віку (16 – 64 роки) дітьми у віці до 15 років в області та громаді є найвищим серед областей Західного регіону України і становить 30,8 відсотка. У сільській місцевості показники демографічного навантаження на 1000 осіб працездатного віку вищі у категорії навантаження особами як молодшого, так і старшого працездатного віку, ніж у місті.

Висновки: У сільській місцевості кількість осіб працездатного віку значно менша, ніж у міських поселеннях. Громада розміщена на півночі Рівненщини, а ці райони є найбільш перспективними серед західних областей України на середньострокову та довгострокову перспективу щодо наявності трудових ресурсів за рахунок дітей, що дозволить пом'якшити демографічне навантаження на працездатне населення громадянами похилого віку.

## **VII. ІНФРАСТРУКТУРА РОКИТНІВСЬКОЇ СЕЛИЩНОЇ ТЕРИТОРІАЛЬНОЇ ГРОМАДИ**

Транспортний комплекс – один із важливих елементів інфраструктури громади, який включає автомобільний та залізничний транспорт. Територію громади перетинає автодорога М-07 Е373 Київ – Ковель - Ягодин (на м. Люблін). За рахунок приватних інвесторів уздовж зазначеної магістралі протягом останніх років побудовано об'єкти дорожнього сервісу і туристично-рекреаційної інфраструктури (автозаправні станції, готелі тощо).

### Автомобільний транспорт

Автомобільний транспорт відіграє провідну роль у забезпеченні вантажних і пасажирських перевезень. Перевезення пасажирів і вантажів здійснюється приватними перевізниками. В громаді удосконалюється мережа приміських та міжміських автобусних маршрутів загального користування. Залишаються незабезпеченими автотранспортним обслуговуванням населені пункти, до яких відсутні дороги, що відповідають вимогам з безпеки дорожнього руху.

### Залізничний транспорт

Територією громади проходить одноколійна залізнична лінія, розташована на ділянці Сарни - Рокитне-Волинське – Олевськ. Лінія навантажена транспортним вантажними потоком, забезпечує транспортні зв'язки із прилеглими районами та областями. Ця ділянка має найбільше навантаження в області.

Висновки: Наявна в громаді мережа автомобільних та залізничних доріг, в основному, достатня для забезпечення освоєння очікуваних на середньострокову перспективу обсягів вантажних та пасажирських перевезень. Разом з тим, відповідна інфраструктура потребує суттєвої модернізації.

### Телекомунікаційна інфраструктура

За останні роки спостерігається позитивна динаміка у сфері телекомунікаційних, поштових та кур'єрських послуг, в основному за рахунок збільшення надання послуг мобільного зв'язку.

## **VIII. ЕКОЛОГІЧНА СИТУАЦІЯ В ГРОМАДІ. ОХОРОНА ДОВКІЛЛЯ**

На сьогодні Рокитнівщина відноситься до територій з помірним рівнем забруднення довкілля, але з помітно вираженою тенденцією до зростання техногенного навантаження на нього. Промислову спеціалізацію громади визначають: лісова та деревообробна промисловість; виробництво скловиробів та видобувна промисловість. Всі складові довкілля (атмосферне повітря, водні та земельні ресурси) зазнають антропогенного навантаження, що супроводжується збільшенням обсягів викидів в атмосферу та скидів у поверхневі водні об'єкти зворотних вод підприємств, накопиченням відходів усіх класів небезпеки. При цьому, просторовий розподіл техногенного навантаження на складові навколишнього природного середовища Рокитнівської селищної територіальної громади нерівномірний, що викликано концентрацією промислового потенціалу переважно в смт Рокитне та смт Томашгороді. Погіршенню якості поверхневих вод сприяють скиди недостатньо очищених стічних вод комунальних підприємств, які є найбільшими забруднювачами поверхневих водних об'єктів.

### Поводження з відходами

Забруднення навколишнього природного середовища відходами виробництва і споживання набуває для громади все більшої гостроти. Основним способом видалення твердих побутових відходів є їх захоронення на полігонах і сміттєзвалищах. За останні роки в населених пунктах громади накопичується все

більше твердих побутових відходів, виникають стихійні сміттєзвалища, немає роздільного збору сміття, на теренах області не працюють сміттєпереробні заводи.

#### Природно-заповідний фонд

Для забезпечення екологічно збалансованого розвитку, збереження популяцій видів рослин і тварин в області створена мережа природно-заповідного фонду. На території громади знаходиться заказник «Сира погоня», що входить до складу Рівненського природного заповідника.

Висновки: Територія громади відноситься до регіонів України із задовільною екологічною ситуацією. Найбільш актуальним завданням є забезпечення ефективного поводження з відходами. Серед іншого це передбачає комплексне використання побутових відходів як енергоресурсу, впровадження роздільного збирання твердих побутових відходів, переробку та утилізацію їх ресурсоцінних компонентів, впровадження новітніх технологій у сфері поводження з відходами, розвиток економіки замкненого циклу. Є потреба у закінченні будівництва системи каналізації та нових очисних споруд або реконструкції діючих. Ризик виникнення надзвичайних ситуацій у громаді високий.

### **ІХ. АНАЛІЗ СИЛЬНИХ СТОРІН, МОЖЛИВОСТЕЙ РОЗВИТКУ, СЛАБКІХ СТОРІН ТА ЗАГРОЗ РОЗВИТКУ**

SWOT-аналіз Рокитнівської селищної територіальної громади проведено з урахуванням стану та тенденцій розвитку, актуальних проблемних питань галузей господарського комплексу та соціальної сфери, висновків та розділів описовоаналітичної частини Стратегії (соціально-економічного аналізу розвитку), а також наданих членами робочої групи пропозицій.

#### **SWOT-аналіз Рокитнівської селищної територіальної громади**

<b>Сильні сторони</b>		<b>Слабкі сторони</b>
1. Розвинена інфраструктура.	транспортна	1. Значний ступінь зносу основних фондів комунальної інфраструктури,
2. Належна трудовими ресурсами,	забезпеченість ресурсами, зокрема	

робітничих та інженерних, педагогічних та медичних професій.

3. Значні запаси корисних копалин (граніт, торф, бурштин, сировина для виробництва скловиробів та будматеріалів).

4. Громада забезпечена лісовими ресурсами. Лісистість території становить 57,2%, що у 3,3 рази перевищує середній показник в Україні.

5. Показники забезпеченості водними ресурсами у розрахунку на одного жителя області у 1,9 рази більше середніх по Україні.

6. Вагомий виробничий та інвестиційний потенціал (лісова, деревообробна, добувна промисловість, виробництво скловиробів і єврогранул з відходів деревини).

7. Забезпечення доступних умов надання адміністративних послуг фізичним та юридичним особам.

8. Значний туристичний потенціал.

сільського господарства, видобувної галузі та їх моральна застарілість.

2. Малородючі ґрунти. Низька продуктивність праці у сільському господарстві.

3. Низька якість автомобільних доріг.

4. Значна тіньова зайнятість.

5. Відтік з регіону висококваліфікованих трудових ресурсів.

6. Низька популярність туризму.

7. Повільне впровадження енергозберігаючих технологій у господарському комплексі та соціальній сфері.

8. Недостатньо ефективна діяльність у сфері поводження з відходами.

## Можливості

1. Покращення бізнес-клімату в громаді, вдосконалення системи стимулювання розвитку малого та середнього бізнесу.
2. Зростання інвестиційної привабливості України, області та громади, збільшення обсягів інвестицій за рахунок різних джерел фінансування.
3. Підвищення продуктивності праці у господарському комплексі за рахунок широкого впровадження інновацій.
4. Реалізація проєктів розвитку громад за рахунок коштів бюджетів усіх рівнів та міжнародної технічної допомоги.
5. Зростання популярності туризму.
6. Використання альтернативних видів палива.
7. Забезпечення комплексного використання та збереження природно-сировинного потенціалу.
8. Зростання бюджетної самостійності громади.

## Загрози

1. Посилення необґрунтованого втручання у господарську діяльність контролюючих, правоохоронних та судових органів.
2. Відсутність оперативного та ефективного реагування органів влади, роботодавців та закладів освіти на відтік кваліфікованих кадрів за кордон.
3. . Невизначеність щодо ринку земель сільськогосподарського призначення.
4. Продовження збройної агресії Російської Федерації на сході України з відповідними негативними економічними, соціальними та екологічними наслідками.
5. Негативний вплив пандемії COVID-19 на розвиток економіки, психологічний стан та рівень життя населення.
6. Відсутність ефективної державної програми поводження з відходами.

## SWOT-матриця Рокитнівської селищної територіальної громади

### ПОРІВНЯЛЬНІ ПЕРЕВАГИ



## Слабкі сторони

Значний ступінь зносу основних фондів комунальної інфраструктури, сільського господарства, видобувної галузі та їх моральна застарілість

Малородючі ґрунти. Низька продуктивність праці у сільському господарстві.

Низька якість автомобільних доріг місцевого значення

Значна тіньова зайнятість

Відтік з регіону висококваліфікованих трудових ресурсів.

Низька популярність внутрішнього туризму

Повільне впровадження енергозберігаючих технологій у господарському комплексі та соціальній сфері.

Недостатньо ефективна діяльність у сфері поводження з відходами, що призводить до складної екологічної ситуації

## Можливості

Покращення бізнес-клімату в громаді, розвиток малого та середнього бізнесу

Зростання інвестиційної привабливості громади

Підвищення продуктивності праці у господарському комплексі за рахунок широкого впровадження інновацій

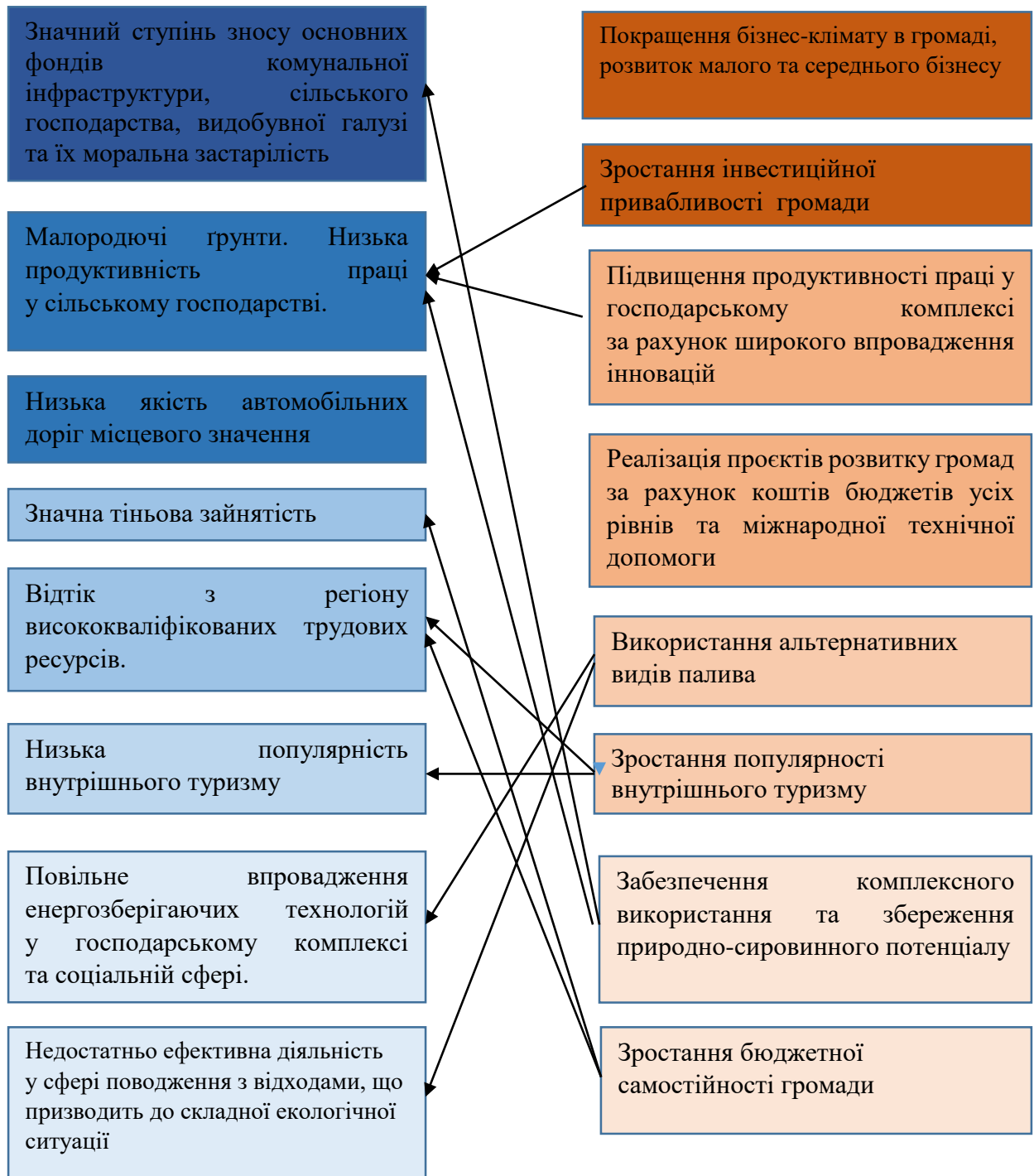
Реалізація проєктів розвитку громад за рахунок коштів бюджетів усіх рівнів та міжнародної технічної допомоги

Використання альтернативних видів палива

Зростання популярності внутрішнього туризму

Забезпечення комплексного використання та збереження природно-сировинного потенціалу

Зростання бюджетної самостійності громади



# РИЗИКИ

## Слабкі сторони

1. Значний ступінь зносу основних фондів комунальної інфраструктури, сільського господарства, видобувної галузі та їх моральна застарілість

2. Малородючі ґрунти. Низька продуктивність праці у сільському господарстві.

3. Низька якість автомобільних доріг місцевого значення

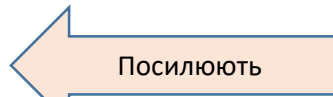
4. Значна тіньова зайнятість

5. Відтік з регіону висококваліфікованих трудових

6. Низька популярність внутрішнього туризму

7. Повільне впровадження енергозберігаючих технологій у господарському комплексі та соціальній сфері

8. Недостатньо ефективна діяльність у сфері поводження з відходами, що призводить до складної екологічної ситуації



## Загрози

1. Посилення необґрунтованого втручання у господарську діяльність контролюючих, правоохоронних органів

2. Відсутність оперативного та ефективного реагування органів влади, роботодавців та закладів освіти на відтік кваліфікованих кадрів за кордон

3. Скорочення у найближчі роки частки працездатного населення

4. Невизначеність щодо ринку земель сільськогосподарського призначення

5. Продовження збройної агресії Російської Федерації на Сході України

6. Негативний вплив пандемії COVID-19 на розвиток економіки, психологічний стан

7. Відсутність ефективної державної програми поводження з відходами.





SWOT-матриця дозволяє виявити взаємозв'язки між «внутрішніми» (сильні та слабкі сторони) та «зовнішніми» (можливості та загрози) факторами, які мають стратегічне значення для Рокитнівської селищної територіальної громади. Взаємозв'язки дозволяють сформулювати порівняльні переваги, виклики і ризики, які є основою для стратегічного вибору, формулювання стратегічних та операційних цілей розвитку громади на довгострокову перспективу.

### **Порівняльні переваги, виклики та можливі ризики для Рокитнівської селищної територіальної громади**

Порівняльні переваги (визначені в результаті аналізу сильних сторін і можливостей): розвинена транспортна інфраструктура, належна забезпеченість трудовими ресурсами, зокрема робітничими, педагогічними і медичними, значні запаси корисних копалин (граніт, торф, бурштин, сировина для виробництва скловиробів та будматеріалів), громада забезпечена лісовими ресурсами (лісистість території становить 57,2%, що у 3,3 рази перевищує середній показник в Україні); показники забезпеченості водними ресурсами у розрахунку на одного жителя області у 1,9 рази більше середніх по Україні; вагомий виробничий та інвестиційний потенціал (лісова, деревообробна, добувна промисловість, виробництво скловиробів і єврогранул з відходів деревини; забезпечення доступних умов надання адміністративних послуг фізичним та юридичним особам; значний туристичний потенціал).

Для громади відкриті наступні можливості: покращення бізнес-клімату в громаді, вдосконалення системи стимулювання розвитку малого та середнього бізнесу; зростання інвестиційної привабливості громади; підвищення продуктивності праці у господарському комплексі за рахунок запровадження інновацій; реалізація проєктів розвитку громад за рахунок коштів бюджетів усіх рівнів та міжнародної технічної допомоги; використання альтернативних видів палива; зростання популярності туризму; забезпечення комплексного використання та збереження природно-сировинного потенціалу; зростання бюджетної самостійності громади.

## **Х. СЦЕНАРІЙ РОЗВИТКУ РОКИТНІВСЬКОЇ СЕЛИЩНОЇ ТЕРИТОРІАЛЬНОЇ ГРОМАДИ НА ПЕРІОД ДО 2027 РОКУ**

Сценарне моделювання є важливою методологічною базою стратегічного вибору. Сценарій – деяка послідовність подій, які можуть відбутися в майбутньому із значною долею ймовірності за певних умов. Такі умови, або фактори, можуть бути як зовнішні, так і внутрішні. Іншими словами, в основі кожного сценарію повинні бути покладені базові сценарні припущення, за яких можуть виникати ті чи інші фактори впливу.

**Зважаючи на те, що для новоствореної ТГ дуже мало даних для відстеження попередньої динаміки соціально-економічних процесів, повноцінне формулювання сценаріїв розвитку громади неможливе (стане можливим під час наступних періодів стратегічного планування – через 3-5 років). Таким чином, наведені нижче елементи сценарного моделювання відображають, передусім вплив на громаду зовнішніх факторів.**

Основними сценаріями розвитку є: інерційний (песимістичний) та оптимістичний.

### **Інерційний сценарій розвитку**

Інерційний (песимістичний) сценарій розвитку регіону формується за комплексу припущень, що тривкий у часі (горизонті планування) баланс зовнішніх і внутрішніх факторів впливу на стан громади як соціально-економічної системи залишається незмінним, тобто послідовність станів системи змінюється за інерцією: **громада рухається по інерції, суспільно-економічний стан країни не сприяє розвитку.**

Інерційний сценарій: громада рухається по інерції, зовнішні та внутрішні фактори впливу залишаються незмінними, суспільно-економічний стан країни змінюється за інерцією. Реформування економіки в державі та області відбуватиметься непланово. За цим сценарієм валовий регіональний продукт (ВРП) громади, починаючи з 2020 року, зростатиме помірними темпами (до 2 відсотків). Економічний потенціал та структура економіки громади суттєво не зміняться. Інвестиційні ділянки не використовуються. Обсяги реалізації промислової продукції зростатимуть, однак, відносно повільними темпами. Провідними галузями промислового комплексу залишатимуться лісова галузь, видобування гранітів та скловиробів, харчова, деревообробна промисловість. За інерційним сценарієм розвитку питома вага видобувної, скляної та лісової галузей залишатиметься у загальній структурі промислового виробництва відносно невеликою. Мале і середнє підприємництво розвивається повільно. Доходів бюджету недостатньо для суттєвого покращення інфраструктури

громади – спостерігається лише локальне покращення благоустрою, що не може суттєво поліпшити загальний візуальний образ громади. Сільські території надалі розвиваються мляво, фінансування відбувається за залишковим принципом.

Туристичний потенціал громади не використовується, населення залишається пасивним до проблем у громаді. Зберігається інерційний розвиток сільського господарства. Рівень купівельної спроможності населення не змінюється або знижується.

Оптимістичний сценарій розвитку будується на припущеннях, за яких формуються найсприятливіші зовнішні (глобальні та національні) та внутрішні (ті, які громада здатна створити самостійно) фактори впливу: **громада активно використовує можливості в умовах швидкого суспільно-економічного розвитку країни.**

За оптимістичним сценарієм в громаді здійснюватимуться суттєві соціально-економічні перетворення, так як у Україні буде реалізовано масштабні системні соціально-економічні реформи. Громада стане економічно спроможною адміністративно-територіальною одиницею, постійно розвиватиметься, успішно реалізовуватиметься економічний та людський потенціал. Максимально будуть реалізовуватись власні соціально-економічні та природно-ресурсні можливості й конкурентні переваги економіки громади. Ремонт доріг дасть можливість залучити в громаду інвесторів, розвиватиметься деревообробна галузь, харчова промисловість. Проводитиметься технологічна модернізація підприємств з видобування граніту та виготовлення скловиробів, продукція яких реалізується по всій Україні та за кордоном. В аграрному секторі розвиватимуться малі підприємства, кластери. Якість сільськогосподарської продукції відповідатиме європейським стандартам. Розвиватиметься малий та середній бізнес, запроваджуватимуться енергозберігаючі технології, зросте продуктивність праці та чисельність працюючих.

Екологічна ситуація на території громади покращиться, запровадиться роздільний збір сміття, можливе залучення інвесторів з будівництва сміттепереробного підприємства. Створення привабливих нових робочих місць стане підґрунтям для повернення в громаду частини жителів, які працюють за кордоном. Покращиться соціальна та комунальна інфраструктура громади, що підвищить якість життя населення загалом. Почне використовуватися туристичний потенціал громади. Громада стане активним реципієнтом Державного фонду регіонального розвитку, постійно залучаючи позабюджетні кошти.

## XI. СТРАТЕГІЧНІ ТА ОПЕРАЦІЙНІ ЦІЛІ, ЗАВДАННЯ РОЗВИТКУ РОКИТНІВСЬКОЇ СЕЛИЩНОЇ ТЕРИТОРІАЛЬНОЇ ГРОМАДИ ДО 2027 РОКУ

Операційні цілі деталізовані в завданнях. Завдання дають відповіді на питання, яким шляхом, яким чином громада намагатиметься досягнути цілей свого розвитку

Стратегічні цілі	Операційні цілі	Завдання
<b>1. Комфортні умови життя людини</b>	1.1. Поліпшення управління твердими побутовими відходами	1.1.1. Сприяння зменшенню засмічення вулиць громади твердими побутовими відходами
		1.1.2. Поліпшення збору та утилізація ТПВ.
		1.1.3. Створення інфраструктури з управління побутовими відходами та укладення договорів по на наданню послуг зі збору та вивезення ТПВ
	1.2. Створення умов для поліпшення стану довкілля	1.2.1. Захист водних ресурсів від виснаження та забруднення
		1.2.2. Поліпшення стану рекреаційних зон
		1.2.3. Запобігання забруднення навколишнього середовища та підвищення якості надання житлово-комунальних послуг
	1.3. Благоустрій населених пунктів громади	1.3.1. Облаштування та реконструкція вуличного освітлення з використанням енергозберігаючих технологій
	1.4. Створення безпечних умов життя людини	1.4.1. Упорядкування та створення закладів та споруд ЦЗ І ПБ
<b>2. Сприятливе бізнес-середовище, сучасна економіка</b>	2.1. Підвищення інвестиційної привабливості громади	2.1.1. Забезпечення вільного доступу до інформації про потенційні об'єкти для залучення інвестицій
		2.1.2. Сприяння залученню інвестицій в інші (поза домінуючої) галузі економіки
	2.2. Інноваційний розвиток громади	2.2.1. Впровадження інноваційних технологій у всіх сферах суспільно-економічного життя громади

	2.3. Підтримка провідних галузей економіки: лісівництва, деревообробного підприємництва, скловиробництва. видобувної галузі, збору та переробки дикоростучих ягід та грибів, харчової промисловості.	2.3.1. Модернізація технологічного обладнання підприємств провідних галузей громади
<b>3. Високі соціальні стандарти</b>	3.1. Розвинена соціальна інфраструктура	3.1.1. Розвиток інфраструктури закладів охорони здоров'я
		3.1.2. Сприяння розвитку мережі закладів культури, фізичної культури та спорту в населених пунктах громади. Підтримка інваспорту.
		3.1.3. Оптимізація та розвиток освітньої мережі сільських територій. Підтримка інклюзивної та позашкільної освіти.
		3.1.4. Розбудова об'єктів соціальної сфери
<b>4.Збалансований розвиток територій</b>	4.1. Розвиток сільських територій	4.1.1. Започаткування та розвиток зеленого туризму
		4.1.2. Поліпшення стану дорожньої інфраструктури
	4.2. Створення та просування туристичних продуктів	4.2.1. Підтримка розвитку зеленого туризму у громаді
		4.2.2. Популяризація туристичних можливостей Рокитнівщини серед місцевих мешканців, в Рівненській області, Україні та її сусідах.
	4.3. Пристосування громадського простору громади до туристичних потреб	4.3.1. Облаштування туристично привабливих місць та місць проведення масових подій
		4.3.2. Покращення доступності до туристично привабливих місць

## ХІІ. ПЛАН РЕАЛІЗАЦІЇ СТРАТЕГІЇ

В основу Плану реалізації стратегії лягли проектні ідеї, відібрані під час засідання в травні 2021 року та доопрацьовані членами Робочої групи на основі пропозицій, що надійшли від представників підприємств, установ та організацій Рокитнівської селищної територіальної громади.

### Часові рамки і засоби реалізації

План реалізації Стратегії сформований у відповідності зі стратегічними цілями, які реалізуються через відповідно 50 технічних завдань на проекти місцевого розвитку (далі – ТЗ) упродовж 2022–2027 років. Впровадження проектів можливе через:

- внесення заходів до щорічної програми соціально-економічного розвитку;
- фінансування за рахунок субвенції на розвиток інфраструктури СТГ;
- залучення коштів Державного фонду регіонального розвитку (ДФРР), в т.ч. на проекти міжмуніципального співробітництва;
- залучення фінансування від проектів та програм міжнародної технічної допомоги суб'єктами місцевого розвитку різних організаційно-правових форм;
- залучення співфінансування від мешканців громади (де це передбачено умовами проекту).

## ХІІІ. КАТАЛОГ ТЕХНІЧНИХ ЗАВДАНЬ НА ПРОЕКТИ МІСЦЕВОГО РОЗВИТКУ

### Стратегічна ціль 1. Комфортні умови життя людини

#### Операційна ціль 1.1. Поліпшення управління твердими побутовими відходами

Завдання в Стратегічному плані, якому відповідає проект:	<b>1.1.1.</b> Сприяння зменшенню засмічення вулиць громади твердими побутовими відходами
<b>Назва проекту:</b>	<b>1.Інформаційно-просвітницька кампанія «Чиста громада – безпечна громада»</b>
Цілі проекту:	Чиста громада , комфортні умови для перебування та проживання на території Рокитнівської селищної територіальної громади

Територія на яку проєкт матиме вплив:	Проблема є масштабною і стосується території селища та території громади						
Орієнтовна кількість отримувачів вигод	39370						
Стислий опис проєкту:	<p>Не тільки формування звички населення не смітити, а й створення відповідного менталітету майбутніх поколінь повинно бути започатковане вже зараз і сьогодні. І тільки невідкладність прийняття заходів щодо формування правил поведінки людини в плані поводження з твердими побутовими відходами дасть можливість в найкоротші терміни досягти бажаного результату.</p> <p>Задля досягнення чистоти та, відповідно, комфорту у всіх населених пунктах громади необхідно на постійній основі проводити заходи щодо пропаганди правил поведінки людини в плані забезпечення чистого довкілля, через інформаційно-просвітницькі семінари в закладах освіти, бібліотеках, місцях проживання, через розповсюдження буклетів з візуалізацією позитивних і негативних сценаріїв розвитку подій в разі дотримання та недотримання загальноприйнятих правил поведінки з сміттям, яке продукує людина.</p>						
Очікувані результати:	<p>Покращено благоустрій населених пунктів громади та очищення їх від забруднення побутовими відходами</p> <p>Сформовано громадську свідомість мешканців щодо правильного поводження з ТПВ.</p> <p>Проведено освітньо – навчальні тренінги, семінари, конкурси.</p>						
Ключові заходи проєкту:	<p>Проведення просвітницьких кампаній у засобах масової інформації; кампанії з підвищення поінформованості населення у місцях проживання, в освітніх закладах; видання брошури з поводження з ТПВ, проведення семінарів, тренінгів, конкурсів.</p> <p>Залучення населення до волонтерської роботи.</p>						
Період здійснення:	з 01.01.2022 - до 31.12.2027:						
Орієнтовна вартість проєкту, тис. грн.	2022	2023	2024	2025	2026	2027	Разом
	50,000	50,000	50,000	50,000	50,000	50,000	300,000
Джерела фінансування:	Місцевий бюджет, міжнародна технічна допомога						
Ключові учасники реалізації проєкту:	Жителі об'єднаної територіальної громади, жителі району та інших суміжних громад, органи місцевого самоврядування, комунальні підприємства, заклади освіти, малий та середній бізнес, засоби масової інформації.						
Інше:							

Завдання в Стратегічному плані, якому відповідає проєкт:	<b>1.1.2. Поліпшення збору та утилізація ТПВ</b>
<b>Назва проєкту:</b>	<b>2. Запровадження роздільного збору сміття з метою покращення екологічної безпеки Рокитнівської селищної територіальної громади</b>
Цілі проєкту:	Запровадження в територіальній громаді системи роздільного збору ТПВ.
Територія, на яку проєкт матиме вплив:	Проблема є масштабною і стосується території селища та території всієї громади
Орієнтовна кількість отримувачів вигод	39370
Стислий опис проєкту:	<p>На сьогоднішній день в громаді застосовується практика накопичення, збору і вивезення змішаних твердих побутових відходів, яка обумовлює антисанітарні умови на всіх етапах поводження з ТПВ внаслідок біологічного розкладання (гниття) органічних компонентів, суттєво ускладнює сортування та відбір сировини, перетворює полігон для розміщення ТПВ в екологічно небезпечний об'єкт, на якому виділяється біогаз, що забруднює атмосферне повітря та фільтрат, який забруднює ґрунтові води.</p> <p>Для ефективної боротьби з несанкціонованими звалищами захарощенням лісосмуг та зменшення навантаження на селищний полігон передбачається впровадити систему роздільного збирання побутових відходів, а саме розподіл сміття на 2 фракції: сухі відходи – скло, папір, пластик і метал потрапляють на смттесортувальну лінію, потім на переробку. Вологі відходи – засоби гігієни, органічні відходи, рештки їжі не підлягають переробці, і відповідно, будуть захоронені на полігоні.</p> <p>Запровадження роздільного збору сміття та встановлення смттесортувальної лінії дасть змогу зменшити кількість вивозів ТПВ на полігон, покращити санітарний стан громади, створити додаткові робочі місця і збільшити надходження коштів до місцевого бюджету</p> <p>Розпочати реалізацію інформаційно – просвітницького проєкту «Сортуй заради майбутнього!», в рамках якого проводяться різні конкурси, передбачено створення еко – табору та навчання волонтерів.</p>



Очікувані результати:	<p>1. Зменшено оплату послуг з вивезення та утилізації твердих побутових відходів(зменшення кількості рейсів транспорту, економія палива, запчастин).</p> <p>2. Зменшено негативний вплив на навколишнє природне середовище та здоров'я людей.</p> <p>4. Покращено благоустрій населених пунктів громади та очищення їх від забруднення побутовими відходами</p> <p>4. Сформовано громадську свідомість мешканців щодо правильного поводження з ТПВ.</p> <p>5. Знижено видатки на утримання полігону ТПВ щодо збирання і вивезення змішаних побутових відходів.</p> <p>6. Отримано додаткові кошти від реалізації вторинної сировини дозволить галузі комунального господарства стати самоокупною та рентабельною.</p> <p>7. Проведено благоустрій смітцевого полігону.</p> <p>8. Проведено освітньо – навчальні тренінги, семінари, конкурси.</p>								
Ключові заходи проєкту:	<ol style="list-style-type: none"> <li>1. Виготовлення проектно-кошторисної документації та оформлення інших дозвільних документів</li> <li>2. Проведення переговорів з власниками сміттєпереробних ліній на предмет утилізації сортованого сміття, що підлягає переробці</li> <li>3. Облаштування місць та встановлення євроконтейнерів для роздільного збору сміття</li> <li>4. Проведення просвітницьких кампаній у засобах масової інформації; кампанії з підвищення поінформованості населення у місцях проживання; кампанії в освітніх закладах; видання брошури з поводження з ТПВ, проведення семінарів, тренінгів, конкурсів</li> <li>5. Залучення населення до волонтерської роботи.</li> </ol>								
Період здійснення:	з 01.01.2022 - до 31.12.2027:								
Орієнтовна вартість проєкту, тис. грн.	<b>2022</b>	<b>2023</b>	<b>2024</b>	<b>2025</b>	<b>2026</b>	<b>2027</b>	<b>Разом</b>		
	200,0	200,0	200,0	200,0	200,0	200,0	1200,0		
Джерела фінансування:	Місцевий бюджет, обласний бюджет, державний бюджет, міжнародна технічна допомога								
Ключові потенційні учасники реалізації проєкту:	Жителі територіальної громади, жителі району та інших суміжних громад, органи місцевого самоврядування, комунальне підприємство, заклади освіти, малий та середній бізнес, засоби масової інформації.								



Джерела фінансування:	Місцевий бюджет, обласний бюджет, державний бюджет,
Ключові потенційні учасники реалізації проєкту:	Жителі селищної територіальної громади, жителі району та інших суміжних громад, органи місцевого самоврядування, комунальне підприємство, заклади освіти, малий та середній бізнес, засоби масової інформації.
Інше:	

## Операційна ціль 1.2. Створення умов для поліпшення стану довкілля

Завдання в Стратегічному плані, якому відповідає проєкт:	1.2.1. Захист водних ресурсів від виснаження та забруднення
<b>Назва проєкту:</b>	<b>4. Реконструкція очисних споруд господарсько-побутової каналізації в смт. Рокитне</b>
Цілі проєкту:	Очищення господарчо-побутових стічних вод та забезпечення охорони підземних і поверхневих вод та ґрунту від негативного впливу неочищених стічних вод, усунення загрози для навколишнього природного середовища та здоров'я людей
Територія на яку проєкт матиме вплив:	сmt Рокитне
Орієнтовна кількість отримувачів вигод	біля 7000 населення
Стислий опис проєкту:	Основною проблемою, на вирішення якої спрямовано реалізація проєкту з реконструкції очисних споруд господарсько-побутової каналізації є аварійний стан існуючих очисних споруд. В результаті зношеності об'єкту та застарілості обладнання нечистоти потрапляють і забруднюють підземні води та водойми, що може стати причиною екологічно небезпечних наслідки для природи та принести шкоду для людського здоров'я. Завдання проєкту є реконструкція очисних споруд господарчо-побутової каналізації в смт. Рокитне з метою очищення господарчо-побутових стічних вод та забезпечення охорони підземних і поверхневих вод та ґрунту від негативного впливу неочищених стічних вод, усунення загрози для навколишнього природного середовища та здоров'я людей.
Очікувані результати:	Передбачені проєктом заходи не погіршують навколишнє середовище. Планово після реконструкції викиди забруднюючих речовин очисних споруд у відповідності до якості очистки очищених стічних вод, можуть

	скидатися у водні об'єкти. Ці викиди менші за дозволені для комунальних споруд повної біологічної очистки.						
Ключові заходи проекту:	Проектом передбачено загальнобудівельні роботи із внутрішнього водопостачання, внутрішнього електрообладнання ОС; монтаж зовнішніх мереж електропостачання та трубопроводу; встановлення технологічного обладнання та пусканалагоджувальні роботи, капітальний ремонт очисних споруд						
Період здійснення:	з 01.01.2022 - по 31.12.2027:						
Орієнтовна вартість проекту, тис. грн.	2022	2023	2024	2025	2026	2027	Разом
	6000,0	6000,0	6000,0	6000,0	6000,0	6000,0	36000,0
Джерела фінансування:	Місцевий бюджет, обласний бюджет, державний бюджет,						
Ключові потенційні учасники реалізації проекту:	Жителі територіальної громади, жителі району та інших суміжних громад, органи місцевого самоврядування, комунальне підприємство, заклади освіти, малий та середній бізнес, засоби масової інформації.						
Інше:							

Завдання в Стратегічному плані, якому відповідає проєкт:	1.2.1. Захист водних ресурсів від виснаження та забруднення
<b>Назва проєкту:</b>	<b>5. Реконструкція очисних споруд господарсько-побутової каналізації в селищі Томашгород</b>
Цілі проєкту:	Очищення господарчо-побутових стічних вод та забезпечення охорони підземних і поверхневих вод та ґрунту від негативного впливу неочищених стічних вод, усунення загрози для навколишнього природного середовища та здоров'я людей
Територія на яку проєкт матиме вплив:	смт Томашгород
Орієнтовна кількість отримувачів вигод	2000

Стислий опис проекту:	Основною проблемою, на вирішення якої спрямовано реалізація проекту з реконструкції очисних споруд господарсько-побутової каналізації є аварійний стан існуючих очисних споруд. В результаті зношеності об'єкту та застарілості обладнання нечистоти забруднюють підземні та поверхневі води, що може стати причиною екологічно небезпечних наслідків для природи та принести шкоду для людського здоров'я. Завдання проекту є реконструкція очисних споруд господарчо-побутової каналізації в смт. Томашгород з метою очищення господарчо-побутових стічних вод та забезпечення охорони підземних і поверхневих вод та ґрунту від негативного впливу неочищених стічних вод, усунення загрози для навколишнього природного середовища та здоров'я людей.							
Очікувані результати:	Передбачені проектом заходи не погіршують навколишнє середовище. Планово після реконструкції викиди забруднюючих речовин очисних споруд у відповідності до якості очистки очищених стічних вод, можуть скидатися у водні об'єкти. Ці викиди менші за дозволені для комунальних споруд повної біологічної очистки.							
Ключові заходи проекту:	Проектом передбачено загальнобудівельні роботи із внутрішнього водопостачання, внутрішнього електрообладнання ОС; монтаж зовнішніх мереж електропостачання та трубопроводу; встановлення технологічного обладнання та пусканалагоджувальні роботи, капітальний ремонт очисних споруд							
Період здійснення:	з 01.01.2022 - по 31.12.2027:							
Орієнтовна вартість проекту, тис. грн.	2022	2023	2024	2025	2026	2027	Разом	
	300,0	300,0	300,0	300,0	300,0	300,0	1800,0	
Джерела фінансування:	Місцевий бюджет, обласний бюджет, державний бюджет,							
Ключові потенційні учасники реалізації проекту:	Жителі територіальної громади, жителі району та інших суміжних громад, органи місцевого самоврядування, комунальне підприємство, навчальні заклади, малий та середній бізнес, засоби масової інформації.							
Інше:								

Завдання в Стратегічному плані, якому відповідає проект:	1.2.1. Захист водних ресурсів від виснаження та забруднення
Назва проекту:	<b>6. Розчистка водойм та упорядкування місцевих пляжів в населених пунктах громади</b>

Цілі проекту:	Очищення річищ водойм , що протікають територією громади та упорядкування місцевих пляжів для комфортного відпочинку жителів						
Територія на яку проект матиме вплив:	Рокитнівська селищна територіальна громада						
Орієнтовна кількість отримувачів вигод	39370						
Стислий опис проекту:	По території громади протікає річка Льва з притокою Бунів, річки Масевичі, Тризна, Ствига. Всі ці водойми заросли водоростями та зміліли внаслідок неправильного використання людьми природних ресурсів. Якщо людина не може змінити ситуацію з обмілінням річок, то принаймні на ситуацію з очищенням цих річок ми не тільки можемо, а й повинні повпливати.						
Очікувані результати:	Очищення русла річок, упорядкування та створення пляжних зон для проведення дозвілля жителів та гостей громади						
Ключові заходи проекту:	Прибирання берегів річок Очищення русла річок від водоростей						
Період здійснення:	з 01.01.2022 - по 31.12.2027:						
Орієнтовна вартість проекту, тис. грн.	2022	2023	2024	2025	2026	2027	<b>Разом</b>
	<b>100,0</b>	<b>100,0</b>	<b>100,0</b>	<b>100,0</b>	<b>100,0</b>	<b>100,0</b>	<b>600,0</b>
Джерела фінансування:	Місцевий бюджет, обласний бюджет, державний бюджет,						
Ключові потенційні учасники реалізації проекту:	Жителі селищної територіальної громади, жителі району та інших суміжних громад, органи місцевого самоврядування, комунальні підприємства, заклади освіти, малий та середній бізнес, засоби масової інформації.						
Інше:							

Завдання в Стратегічному плані, якому відповідає проект:	1.2.1. Захист водних ресурсів від виснаження та забруднення
<b>Назва проекту:</b>	<b>7. Реконструкція майданчика водопровідних споруд із встановленням системи знезалізнення в селищі Томашгород</b>

Цілі проекту:	Приведення показників води до ГОСТу «Вода питна» для споживачів водопостачання в смт Томашгород						
Територія на яку проект матиме вплив:	селище Томашгород						
Орієнтовна кількість отримувачів вигод	2000						
Стислий опис проекту:	<p>Вода, що постачається жителям селища, має перевищення в хімічному складі такого елемента, як залізо.</p> <p><b>Великий вміст заліза у воді</b> також негативно відображається на стані сантехніки та побутової техніки. Тривалентне залізо, що утворюється при окисленні (а простіше кажучи — іржа), осідає на трубах, кранах, деталях пральних і посудомийних машин. Все це призводить до скорочення їх терміну служби та частих поломок, а також до невдоволення жителів селища якістю послуги водопостачання. Видалення заліза з води (так зване «зnezалізнення») — без перебільшення одне з найскладніших завдань у водоочистці.</p>						
Очікувані результати:	Зnezалізнення питної води та приведення її хімічних показників до санітарних норм та стандартів						
Ключові заходи проекту:	Встановлення станції зnezалізнення на майданчику водопровідних споруд						
Період здійснення:	з 01.01.2022 - до 31.12.2027:						
Орієнтовна вартість проекту, тис. грн.	2022	2023	2024	2025	2026	2027	Разом
	160,0	50,0	50,0	50,0	50,0	50,0	410,0
Джерела фінансування:	Місцевий бюджет, обласний бюджет, державний бюджет,						
Ключові потенційні учасники реалізації проекту:	Рокитнівська селищна рада, держава						
Інше:							

Завдання в Стратегічному плані, якому відповідає проект:	1.2.1. Захист водних ресурсів від виснаження та забруднення
Назва проекту:	<b>8. Реконструкція майданчика водопровідних споруд і із встановленням системи зnezалізнення селищі Рокитне</b>

Цілі проекту:	Приведення показників води до ГОСТу «Вода питна» для споживачів водопостачання в селищі Рокитне						
Територія на яку проект матиме вплив:	селище Рокитне						
Орієнтовна кількість отримувачів вигод	7000						
Стислий опис проекту:	<p>Вода, що постачається жителям селища має перевищення в хімічному складі такого елемента, як залізо.</p> <p><b>Великий вміст заліза у воді</b> також негативно відображається на стані сантехніки та побутової техніки. Тривалентне залізо, що утворюється при окисленні (а простіше кажучи — іржа), осідає на трубах, кранах, деталях пральних і посудомийних машин. Все це призводить до скорочення їх терміну служби та частих поломок, а також до невдоволення жителів селища якістю послуги водопостачання. Видалення заліза з води (так зване «зnezалізнення») — без перебільшення одне з найскладніших завдань у водоочистці.</p>						
Очікувані результати:	Зnezалізнення питної води та приведення її хімічних показників до санітарних норм та стандартів						
Ключові заходи проекту:	Встановлення станції зnezалізнення на майданчику водопровідних споруд						
Період здійснення:	з 01.01.2022 - до 31.12.2027:						
Орієнтовна вартість проекту, тис. грн.	2022	2023	2024	2025	2026	2027	Разом
	500,0	500,0	2000,0	2000,0	1000,0	1000,0	7000,0
Джерела фінансування:	Місцевий бюджет, обласний бюджет, державний бюджет,						
Ключові потенційні учасники реалізації проекту:	Рокитнівська селищна рада, держава						
Інше:							

Завдання в Стратегічному плані, якому відповідає проект:	1.2.1. Захист водних ресурсів від виснаження та забруднення
--	---



<b>Назва проєкту:</b>	<b>9. Капітальний ремонт водопровідної мережі в селищі Рокитне</b>							
Цілі проєкту:	Забезпечити жителів селища якісною питною водою. Зменшити кількість аварій на водопровідній мережі. Виключення ситуації зараження питної води внаслідок корозії старої водопровідної системи							
Територія на яку проєкт матиме вплив:	селище Рокитне							
Орієнтовна кількість отримувачів вигод	7000							
Стислий опис проєкту:	<p>Водопровідна мережа в адміністративному центрі Рокитнівської селищної територіальної громади знаходиться в аварійному стані. Зношеність водопровідної системи, корозія водопровідних труб може призвести до попадання в трубопроводи бактерій. А це в свою чергу нанесе непоправну шкоду здоров'ю, а може й життю споживачів питної води, що подається по старій водопровідній системі.</p> <p>Для того, щоб запобігти вищезазначеній проблеми, необхідно побудувати нову водопровідну систему, по якій постачалася б якісна та безпечна питна вода до споживача.</p>							
Очікувані результати:	Забезпечення жителів селища якісною питною водою.							
Ключові заходи проєкту:	Будівництво нової водопровідної мережі та заміна старих мереж							
Період здійснення:	з 01.01.2022 - до 31.12.2027:							
Орієнтовна вартість проєкту, тис. грн.	2022	2023	2024	2025	2026	2027	Разом	
	300,0	300,0	300,0	300,0	300,0	300,0	1800,00	
Джерела фінансування:	Місцевий бюджет, обласний бюджет, державний бюджет,							
Ключові потенційні учасники реалізації проєкту:	Рокитнівська селищна рада, обласний бюджет, державний бюджет							
Інше:								
Завдання в Стратегічному плані, якому відповідає проєкт:	1.2.1. Захист водних ресурсів від виснаження та забруднення							
<b>Назва проєкту:</b>	<b>10. Капітальний ремонт водопровідної мережі в селищі Томашгород</b>							
Цілі проєкту:	Забезпечити жителів селища якісною питною водою. Зменшити кількість аварій на водопровідній мережі. Виключення ситуації зараження питної води внаслідок корозії старої							

	водопровідної системи							
Територія на яку проект матиме вплив:	селище Томашгород							
Орієнтовна кількість отримувачів вигод	2000							
Стислий опис проекту:	<p>Водопровідна мережа в селищі Томашгород знаходиться в аварійному стані. Зношеність водопровідної системи, корозія водопровідних труб може призвести до попадання в трубопроводи бактерій. А це в свою чергу нанесе непоправну шкоду здоров'ю, а може й життю споживачів питної води, що подається по старій водопровідній системі.</p> <p>Для того, щоб запобігти вищезазначеній проблемі необхідно побудувати нову водопровідну систему по якій постачалася б якісна та безпечна питна вода до споживача.</p>							
Очікувані результати:	Забезпечення жителів селища чистою питною водою.							
Ключові заходи проекту:	Будівництво нової водопровідної мережі та заміна старих мереж							
Період здійснення:	з 01.01.2022 - до 31.12.2027:							
Орієнтовна вартість проекту, тис. грн.	2022	2023	2024	2025	2026	2027	Разом	
	<b>200,0</b>	<b>200,0</b>	<b>200,0</b>	<b>200,0</b>	<b>200,0</b>	<b>200,0</b>	<b>1200,00</b>	
Джерела фінансування:	Місцевий бюджет, обласний бюджет, державний бюджет,							
Ключові потенційні учасники реалізації проекту:	Рокитнівська селищна рада, обласний бюджет, державний бюджет							
Інше:								

### Операційна ціль 1.2. Поліпшення стану рекреаційних зон

Завдання в Стратегічному плані, якому відповідає проект:	1.2.2. Поліпшення стану рекреаційних зон
<b>Назва проекту:</b>	<b>11. Відновлення зелених насаджень в населених пунктах громади, облаштування паркових зон</b>
Цілі проекту:	Відновлені зелені насадження в населених пунктах, облаштування місць для відпочинку дітей та дорослих

Територія на яку проект матиме вплив:	Територія громади						
Орієнтовна кількість отримувачів вигод	39370						
Стислий опис проекту:	В населених пунктах вздовж вулиць ростуть дерева, деякі з них старі та потребують заміни. Майже половини цих дерев знаходиться в аварійному стані. Прийшов час відновити вуличні насадження. А також облаштувати паркові зони, не порушуючи правил благоустрою та естетичного вигляду вуличних зелених зон. Крім того, потрібно обладнати місця для відпочинку та ігрових майданчиків для дітей.						
Очікувані результати:	Молоді дерева замість аварійних, озеленення сіл та селищ						
Ключові заходи проекту:	Видалення аварійних дерев та насадження нових, облаштування паркових зон						
Період здійснення:	з 01.01.2022 - до 31.12.2027:						
Орієнтовна вартість проекту, тис. грн.	2022	2023	2024	2025	2026	2027	Разом
	50,0	100,0	50,0	100,0	50,0	100,0	450,0
Джерела фінансування:	Місцевий бюджет, обласний бюджет, державний бюджет,						
Ключові потенційні учасники реалізації проекту:	Рокитнівська селищна територіальна громада, держава, МТД						
Інше:							

Завдання в Стратегічному плані, якому відповідає проект:	1.2.2. Поліпшення стану рекреаційних зон						
<b>Назва проекту:</b>	<b>12. Проведення весняної толоки</b>						
Цілі проекту:	Упорядкування населених пунктів, прибирання сміття						
Територія на яку проект матиме вплив:	Територія громади						
Орієнтовна кількість отримувачів вигод	39370						

Стислий опис проекту:	<p>Сміття на українських вулицях давно перейшло з розряду побутових проблем в ранг національної катастрофи. Бруд у парках і лісах, на берегах річок і озер став настільки звичним, щоб багато хто взагалі не помічає його, сприймаючи як невід'ємну й неминучу частину пейзажу.</p> <p>На жаль, не всі наші співгромадяни розуміють те, що не можна виносити сміття до проїзної частини вулиць та на береги річок. Потрібно шанобливіше ставитися до стану своїх дворів, прибудинкових територій, під'їздів, парків та скверів.</p> <p>Залучення жителів громади до наведення чистоти на території сіл і селища сприятиме дотриманню правил поведінки в питаннях поводження з твердими побутовими відходами.</p>						
Очікувані результати:	<ul style="list-style-type: none"> <li>- розроблення і здійснення ефективних і комплексних заходів з утримання територій населених пунктів у належному стані, їх санітарного очищення, збереження об'єктів загального користування;</li> <li>- організацію належного утримання та раціонального використання територій, будівель, інженерних споруд та об'єктів рекреаційного, природоохоронного, оздоровчого, історико-культурного та іншого призначення;</li> <li>- проведення зимових і весняних толок із залученням жителів громади.</li> </ul>						
Ключові заходи проекту:	Видалення аварійних дерев та насадження нових, облаштування паркових зон						
Період здійснення:	з 01.01.2022 - до 31.12.2027:						
Орієнтовна вартість проекту, тис. грн.	2022	2023	2024	2025	2026	2027	Разом
	<b>100,0</b>	<b>100,0</b>	<b>100,0</b>	<b>100,0</b>	<b>100,0</b>	<b>100,0</b>	<b>600,0</b>
Джерела фінансування:	Місцевий бюджет, обласний бюджет, державний бюджет, МТД						
Ключові потенційні учасники реалізації проекту:	Рокитнівська селищна територіальна громада, держава						
Інше:							

Завдання на Стратегічному плані, якому відповідає проєкт:	1.2.3. Запобігання забруднення навколишнього середовища та підвищення якості надання житлово-комунальних послуг
<b>Назва проєкту:</b>	<b>13. Будівництво каналізаційної мережі в смт Рокитне Рівненської області</b>
Цілі проєкту:	Покращення умов приймання стічних вод, запобігання забруднення навколишнього середовища та підвищення якості надання житлово-комунальних послуг.
Територія на яку проєкт матиме вплив:	сmt Рокитне
Орієнтовна кількість отримувачів вигод	біля 7000 населення
Стислий опис проєкту:	Основною проблемою, на вирішення якої спрямовано реалізація проєкту з будівництва каналізаційної мережі в смт Рокитне Рівненської області є відсутність мереж водовідведення в більшій частині селища та вимушена потреба у скиданні господарсько-побутових стоків до вигрібних ям з періодичним вивезенням цих стоків та осадів на існуючі каналізаційні очисні споруди, що впродовж багатьох років спричиняє забруднення навколишнього середовища та ускладнює санітарно-епідеміологічну небезпеку.
Очікувані результати:	Розширення мережі централізованого водовідведення шляхом прокладання трубопроводів самопливних та напірних каналізаційних колекторів, забезпечення підключення до централізованого водовідведення (каналізування) індивідуальних будинків, багатоповерхових будинків, об'єктів соціальної сфери та інших об'єктів підприємств, установ та організацій незалежно від їх форм власності.

Ключові заходи проекту:	Будівництво мережі централізованого водовідведення та встановлення каналізаційних насосних станцій.														
Період здійснення:	з 01.01.2022 - по 31.12.2027:														
Орієнтовна вартість проекту, тис. грн.	<table border="1"> <thead> <tr> <th>2022</th> <th>2023</th> <th>2024</th> <th>2025</th> <th>2026</th> <th>2027</th> <th>Разом</th> </tr> </thead> <tbody> <tr> <td>500,0</td> <td>500,0</td> <td>500,0</td> <td>500,0</td> <td>500,0</td> <td>500,0</td> <td>3000,0</td> </tr> </tbody> </table>	2022	2023	2024	2025	2026	2027	Разом	500,0	500,0	500,0	500,0	500,0	500,0	3000,0
2022	2023	2024	2025	2026	2027	Разом									
500,0	500,0	500,0	500,0	500,0	500,0	3000,0									
Джерела фінансування:	Місцевий бюджет, обласний бюджет, державний бюджет,														
Ключові потенц. учасники реалізації проекту:	Рокитнівська селищна рада, держава, МТД														

### Операційна ціль 1.3. Благоустрій населених пунктів

Завдання в Стратегічному плані, якому відповідає проєкт:	1.3.1. Облаштування та реконструкція вуличного освітлення з використанням енергозберігаючих технологій
<b>Назва проєкту:</b>	<b>14. Облаштування та реконструкція вуличного освітлення з використанням енергозберігаючих технологій</b>
Цілі проєкту:	Облаштоване або реконструйоване вуличне освітлення з використанням енергозберігаючих технологій в населених пунктах
Територія на яку проєкт матиме вплив:	Територія громади

Орієнтовна кількість отримувачів вигод	39370						
Стислий опис проєкту:	В населених пунктах громади облаштоване вуличне освітлення, проте не по всіх вулицях. В деяких селах вуличне освітлення є тільки по центральних вулицях, обладнання застаріле, потребує реконструкції або часткової заміни елементів на нові, енергозберігаючі.						
Очікувані результати:	Облаштоване та реконструйоване вуличне освітлення в населених пунктах громади.						
Ключові заходи проєкту:	<ol style="list-style-type: none"> <li>1. Виготовлення ПКД</li> <li>2. Визначення підрядника робіт.</li> <li>3. Виконання робіт</li> <li>4. Прийняття об'єктів в експлуатацію</li> <li>5. Облаштування вуличного освітлення в населених пунктах.</li> <li>6. Реконструкція вуличного освітлення.</li> <li>7. Заміна обладнання на енергозберігаюче.</li> </ol>						
Період здійснення:	з 01.01.2022 - до 31.12.2027:						
Орієнтовна вартість проєкту, тис. грн.	2022	2023	2024	2025	2026	2027	Разом
	300,0	300,0	300,0	300,0	300,0	300,0	1800,00
Джерела фінансування:	Місцевий бюджет, обласний бюджет, державний бюджет, грантові кошти						
Ключові потенційні учасники реалізації проєкту:	Рокитнівська селищна територіальна громада, держава						
Інше:							

Завдання в Стратегічному плані, якому відповідає проєкт:	1.4.1. Упорядкування та створення закладів та споруд ЦЗ і ПБ
<b>Назва проєкту:</b>	<b>15. Створення Центрів безпеки</b>
Цілі проєкту:	Створення Центрів безпеки з метою захисту населення від НС
Територія на яку проєкт матиме вплив:	Територія громади
Орієнтовна кількість отримувачів вигод	7000 жителів

Стислий опис проєкту:	Серед природних факторів небезпеки висока ймовірність виникнення лісових та торф'яних пожеж. Основним чинником небезпеки таких пожеж є загроза населеним пунктам, які розташовані серед лісових масивів. Забезпечення пожежної безпеки у сільській місцевості ускладнюється значною віддаленістю підрозділу державної пожежної охорони, який дислокований у центральній садибі громади. У селах Карпилівка, Біловіж, Кисоричі є підрозділи добровільної пожежної дружини і пожежні автомобілі. Проте через велику протяжність громади час прибуття пожежного автомобіля на виклик до віддалених сіл коливається від 30 до 50 хвилин, що перевищує нормативний час прибуття підрозділів пожежної охорони та призводить до значного ускладнення ліквідації надзвичайних ситуацій, зростання рівня шкоди й матеріальних збитків, підвищується загроза життю і здоров'ю людей. Необхідно створити Центри безпеки в населених пунктах, закупити для них пожежні автомобілі.						
Очікувані результати:	Створення Центрів безпеки в віддалених населених пунктах, придбання пожежних автомобілів						
Ключові заходи проєкту:	<ol style="list-style-type: none"> <li>1. Виготовлення ПКД</li> <li>2. Визначення підрядника робіт.</li> <li>3. Виконання робіт</li> <li>4. Прийняття об'єктів в експлуатацію</li> <li>5. Закупівля пожежних автомобілів.</li> </ol>						
Період здійснення:	з 01.01.2022 - до 31.12.2027:						
Орієнтовна вартість проєкту, тис. грн.	2022	2023	2024	2025	2026	2027	Разом
	500,0	500,0	500,0	500,0	500,0	500,0	3000,0
Джерела фінансування:	Місцевий бюджет, обласний бюджет, державний бюджет, грантові кошти						
Ключові потенційні учасники реалізації проєкту:	Рокитнівська селищна територіальна громада, держава						
Інше:							

## Стратегічна ціль 2. Сприятливе бізнес-середовище, сучасна економіка

### Операційна ціль. 2.1. Підвищення інвестиційної привабливості громади

Завдання в Стратегічному	2.1.1. Забезпечення вільного доступу до інформації про потенційні об'єкти для залучення інвестицій
--------------------------	--



плані, якому відповідає проєкт:															
<b>Назва проєкту:</b>	<b>16. Інвентаризація та виготовлення технічної документації з нормативної грошової оцінки земель комунальної власності</b>														
Цілі проєкту:	Визначення розміру земельного податку, державного мита, орендної плати за земельні ділянки державної та комунальної власності, втрат сільськогосподарського і лісогосподарського виробництва.  Розробка показників та механізмів економічного стимулювання раціонального використання та охорони земель.														
Територія на яку проєкт матиме вплив:	Рокитнівська селищна територіальна громада														
Орієнтовна кількість отримувачів вигод	39370														
Стислий опис проєкту:	Інвентаризація, розроблення та затвердження технічної документації з нормативної грошової оцінки земель комунальної власності, для покращення економічної ситуації в межах Рокитнівської СТГ, та підвищення якості земельних ділянок шляхом їх раціонального використання.														
Очікувані результати:	Збільшення надходжень до бюджету Рокитнівської селищної територіальної громади.  Раціональне використання земель комунальної власності.														
Ключові заходи проєкту:	Прийняття рішення про надання дозволу на розробку технічної документації з нормативної грошової оцінки земель комунальної власності.  Замовлення у суб'єкта господарської діяльності робіт щодо розроблення технічної документації з нормативної грошової оцінки земель комунальної власності.  Проходження державної земельпорядної державної експертизи.  Затвердження технічної документації з нормативної грошової оцінки земель комунальної власності.														
Період здійснення:	з 01.01.2022 - до 31.12.2027:														
Орієнтовна вартість проєкту, тис. грн.	<table border="1"> <thead> <tr> <th>2022</th> <th>2023</th> <th>2024</th> <th>2025</th> <th>2026</th> <th>2027</th> <th>Разом</th> </tr> </thead> <tbody> <tr> <td>100,0</td> <td>100,0</td> <td>500,0</td> <td>200,0</td> <td>100,0</td> <td>200,0</td> <td>1200,0</td> </tr> </tbody> </table>	2022	2023	2024	2025	2026	2027	Разом	100,0	100,0	500,0	200,0	100,0	200,0	1200,0
2022	2023	2024	2025	2026	2027	Разом									
100,0	100,0	500,0	200,0	100,0	200,0	1200,0									
Джерела фінансування:	Кошти місцевого, державного бюджету														

Ключові потенційні учасники реалізації проєкту:	Виконавчий комітет Рокитнівської селищної ради. Держгеокадастр України. Суб'єкт господарської діяльності.
Інше:	

Завдання в Стратегічному плані, якому відповідає проєкт:	2.1.1. Забезпечення вільного доступу до інформації про потенційні об'єкти для залучення інвестицій.
<b>Назва проєкту:</b>	<b>17. Сприяння розвитку фермерства на селі</b>
Цілі проєкту:	Розвиток фермерства сприятиме активному розвитку сільської місцевості, забезпечить працевлаштування сільського населення.
Територія на яку проєкт матиме вплив:	Населені пункти Рокитнівської селищної територіальної громади.
Орієнтовна кількість отримувачів вигод	Громадяни, які бажають працювати в сільському господарстві, зможуть отримати всю необхідну інформацію та документацію, нормативно – правові документи для створення фермерського господарства, інформацію про діючі дотаційні програми.
Стислий опис проєкту:	На даний час на території Рокитнівської селищної територіальної громади працює 5 фермерських господарств. Передача земель запасу та резерву у комунальну власність Рокитнівської селищної територіальної громади дає можливість виділяти земельні масиви дрібним виробникам сільськогосподарської продукції, у тому числі і громадянам, які планують створити фермерське господарство. Проведення роз'яснювальної роботи, семінарів, нарад та отримання інформації про досвід діяльності найкращих фермерів сприятиме зацікавленості власників особистих підсобних господарств у створенні нових юридичних суб'єктів господарювання.
Очікувані результати:	Громадяни самостійно приймають рішення про створення фермерського господарства. Бажаючі виробляти товарну сільськогосподарську продукцію в більш значних об'ємах можуть зареєструватися як фермери. Отримання всієї наявної інформації про нормативно – правові засади фермерської діяльності, форм звітності, податкового законодавства, а також підтримки з боку держави, фондів підтримки та коштів виділених на рівні обласного бюджету сприятиме

	жителям громади у прийнятті рішення щодо створення фермерських господарств жителів громади створювати фермерські господарства.						
Ключові заходи проекту:	Проведення робіт: <ul style="list-style-type: none"> <li>- Розміщення статей на офіційному сайті громади, в засобах масової інформації щодо кращих показників діяльності передових фермерських господарств;</li> <li>- Проведення семінарів та нарад щодо роз'яснення Закону України «Про фермерське господарство» та інших нормативних документів і програм;</li> <li>- Доведення до відома діючих і зацікавлених осіб інформації про підтримку фермерів з боку держави, асоціації фермерів та приватних землевласників та коштів, виділених з обласного бюджету.</li> </ul>						
Період здійснення:	з 01.01.2022 - до 31.12.2027:						
Орієнтовна вартість проекту, тис. грн.	<b>2022</b>	<b>2023</b>	<b>2024</b>	<b>2025</b>	<b>2026</b>	<b>2027</b>	<b>Разом</b>
	<b>50,0</b>	<b>50,0</b>	<b>50,0</b>	<b>50,0</b>	<b>50,0</b>	<b>50,0</b>	<b>300,0</b>
Джерела фінансування:	Бюджет Рокитнівської селищної ради						
Ключові потенційні учасники реалізації проекту:	Органи місцевого самоврядування, голови фермерських і особистих селянських господарств громади, відділ економіки та регуляторної політики Рокитнівської селищної ради.						
Інше:							

Завдання в Стратегічному плані, якому відповідає проект:	2.1.2. Сприяння залученню інвестицій в інші (поза домінуючою) галузі економіки
<b>Назва проекту:</b>	<b>18. Генеральні плани населених пунктів, планів зонування території (ПЗТ) та детальних планів території (ДПТ)</b>
Цілі проекту:	Виготовлення генеральних планів населених пунктів Рокитнівської селищної територіальної громади

Територія на яку проект матиме вплив:	Рокитнівська селищна територіальна громада						
Орієнтовна кількість отримувачів вигод	39370						
Стислий опис проекту:	Виготовлення генеральних планів населених пунктів як основного виду містобудівної документації на місцевому рівні, призначеної для обґрунтування довгострокової стратегії планування та забудови території населеного пункту.						
Очікувані результати:	<p>Завершено формування міського та сільського середовища.</p> <p>Сформовано та затверджено план земельно-господарського устрою.</p> <p>Завершено планування територій.</p> <p>Сформовано та затверджено план зонування територій.</p>						
Ключові заходи проекту:	<p>Прийняття рішення про надання дозволу на розробку генеральних планів населених пунктів Рокитнівської селищної територіальної громади.</p> <p>Замовлення у суб'єкта господарської діяльності робіт щодо розроблення генеральних планів населених пунктів Рокитнівської селищної територіальної громади.</p> <p>Проходження містобудівної експертизи генеральних планів населених пунктів Рокитнівської селищної територіальної громади.</p> <p>Затвердження генеральних планів населених пунктів Рокитнівської селищної територіальної громади.</p>						
Період здійснення:	з 01.01.2022 - до 31.12.2027						
Орієнтовна вартість проекту, тис. грн.	2022	2023	2024	2025	2026	2027	Разом
	<b>800</b>	<b>700</b>	<b>300</b>	<b>300</b>	<b>400</b>	<b>400</b>	<b>2900,00</b>
Джерела фінансування:	Кошти місцевого, державного бюджету						
Ключові потенційні учасники реалізації проекту:	<p>Виконавчий комітет Рокитнівської селищної ради.</p> <p>Суб'єкт господарської діяльності.</p> <p>Міністерство регіонального розвитку, будівництва та житлово-комунального господарства України</p>						
Інше:							

--	--

Завдання в Стратегічному плані, якому відповідає проєкт:	2.1.2. Сприяння залученню інвестицій в інші (поза домінуючою) галузі економіки						
<b>Назва проєкту:</b>	<b>19. Підготовка об'єктів для залучення інвестицій у Рокитнівській селищній територіальній громаді</b>						
Цілі проєкту:	Провести обстеження та визначити об'єкти для залучення інвестицій						
Територія на яку проєкт матиме вплив:	Рокитнівська громада						
Орієнтовна кількість отримувачів вигод	Населення – 39370 чол. Потенційні інвестори						
Стислий опис проєкту:	Рокитнівська громада має ряд об'єктів, які можуть бути запропоновані інвесторам – вільні від забудови земельні ділянки, а також приміщення різного призначення. Для того, щоб інформація про ці об'єкти стала доступною для потенційних інвесторів (вітчизняних та іноземних), необхідно, провести інвентаризацію та паспортизацію таких об'єктів. Розмістити базу даних об'єктів на сайті громади двома мовами (українською, англійською), внести базу даних в електронний ресурс «I-Go», в інші установи, які є посередниками між громадами та потенційними інвесторами.						
Очікувані результати:	- База даних об'єктів для залучення інвестицій двома мовами (українською, англійською)						
Ключові заходи проєкту:	- проведення інвентаризації об'єктів, які можуть становити інвестиційний інтерес; - формування двомовної бази даних об'єктів для залучення інвестицій; - розміщення бази даних інвестиційних об'єктів на електронних ресурсах, ЗМІ, інших установах-посередниках						
Період здійснення:	з 2022 р- по 2027 р						
Орієнтовна вартість проєкту, тис. грн.	<b>2022</b>	<b>2023</b>	<b>2024</b>	<b>2025</b>	<b>2026</b>	<b>2027</b>	<b>Разом</b>
	<b>200,0</b>	<b>200,0</b>	<b>200,0</b>	<b>200,0</b>	<b>200,0</b>	<b>200,0</b>	<b>1200,0</b>
Джерела фінансування:	Місцеві бюджети, кошти ДФРР, кошти МТД, інші надходження						
Ключові потенційні учасники реалізації проєкту:	Рокитнівська селищна рада, громадські об'єднання, суб'єкти підприємницької діяльності, потенційні інвестори						

Інше:	
-------	--

Номер і назва завдання:	2.1.2. Сприяння залученню інвестицій в інші (поза домінуючою) галузі економіки
Назва проєкту:	<b>20. Виготовлення інвестиційного паспорта Рокитнівської селищної територіальної громади</b>
Цілі проєкту:	<ul style="list-style-type: none"> <li>• Залучення до Рокитнівської громади вітчизняних та іноземних інвесторів, що в подальшому призведе до створення нових робочих місць.</li> <li>• Ефективне використання вільних приміщень та земельних ділянок на території Рокитнівської селищної територіальної громади.</li> <li>• Розвиток бізнесу.</li> <li>• Створення нових підприємств та інших суб'єктів підприємницької діяльності.</li> <li>• Збільшення надходжень до місцевого бюджету за рахунок надходжень податків від розвитку промислових та сільськогосподарських об'єктів виробництва.</li> </ul>
Територія, на яку проєкт матиме вплив:	Рокитнівська селищна територіальна громада
Орієнтовна кількість отримувачів вигод:	39370
Стислий опис проєкту:	Першопричиною відтоку молоді з громади є відсутність роботи. Для розвитку економіки громади потрібно створювати нові робочі місця, а це потребує значних капіталовкладень. Для популяризації інвестиційних можливостей громади необхідно створити інвестиційний паспорт громади, де буде вказана інформація про вільні земельні ділянки та об'єкти комунальної власності, які будуть цікаві для інвестора.
Очікувані результати:	<ul style="list-style-type: none"> <li>• Виготовлення 50 примірників інвестиційного паспорта громади.</li> <li>• Залучення інвесторів в громаду.</li> <li>• Розміщення електронної версії інвестиційного паспорта на офіційному веб-сайті громади.</li> </ul>
Ключові заходи проєкту:	<ul style="list-style-type: none"> <li>• Збір, аналіз та узагальнення інформації для розробки інвестиційного паспорта.</li> <li>• Систематизація даних про інвентаризацію земель та майна громади.</li> </ul>

	<ul style="list-style-type: none"> <li>• Визначення переліку інвестиційно-привабливих об'єктів (земельних ділянок, будівель тощо) громади з їх детальним описом в двомовному форматі (українська, англійська).</li> <li>• Залучення громадськості до обговорення проекту інвестиційного паспорта.</li> <li>• Розроблення дизайну та друк інвестиційного у паперовій формі.</li> <li>• Надсилання інвестиційного паспорта громади потенційним вітчизняним та іноземним інвесторам.</li> <li>• Розміщення електронної версії інвестиційного паспорта на сайті селищної ради.</li> </ul>														
Період здійснення:	2022 рік														
Орієнтовна вартість проекту, тис. грн.:	<table border="1"> <thead> <tr> <th>2022</th> <th>2023</th> <th>2024</th> <th>2025</th> <th>2026</th> <th>2027</th> <th>Разом</th> </tr> </thead> <tbody> <tr> <td>20,0</td> <td></td> <td></td> <td></td> <td></td> <td></td> <td>20,0</td> </tr> </tbody> </table>	2022	2023	2024	2025	2026	2027	Разом	20,0						20,0
	2022	2023	2024	2025	2026	2027	Разом								
20,0						20,0									
Джерела фінансування:	Місцевий бюджет, інші джерела фінансування, не заборонені чинним законодавством України.														
Ключові потенційні учасники реалізації проекту:	Рокитнівська селищна рада, відділ економічного розвитку та регуляторної політики Рокитнівської селищної ради.														

Завдання Стратегії, якому відповідає проект:	2.2.1. Впровадження інноваційних технологій у всіх сферах суспільно-економічного життя громади
<b>Назва проекту:</b>	<b>21. Впровадження інноваційних технологій у всіх сферах суспільно-економічного життя громади</b>
Цілі проекту:	Забезпечення роботи усіх сфер суспільно-економічного життя за сучасними стандартами.
Територія на яку проект матиме вплив:	Рокитнівська громада
Орієнтовна кількість отримувачів вигод	Населення громади 39370 осіб

Стислий опис проекту:	Функції, які виконують інновації в рамках розвитку економіки та суспільства багаточисельні, неможливо охопити весь спектр їх дії. Інновації сприяють соціально-економічному розвитку, вони вийшли на перший план, ще в рамках індустріального суспільства. Інновації впливають на всі сторони життєдіяльності людства в тому числі і на економічну її складову. Інновації призводять до єдиного ринкового простору. В сучасному світі, що так чи інакше йде по стежці глобалізації, навіть одна інновація може сприяти створенню єдиного ринку.						
Очікувані результати:	<ol style="list-style-type: none"> <li>1. Створення умови для оновлення виробничих процесів на підприємствах.</li> <li>2. Зниження витрат виробництва за рахунок використання технологій, що дозволяють переводити процес виробництва в автоматичний режим, скорочувати обсяги використання енергії, води та інших ресурсів.</li> <li>3. Поліпшення якості виробленої продукції.</li> <li>4. Виробництво продуктів з новими або покращеними характеристиками, надання більш якісних послуг, максимально відповідних людським потребам.</li> <li>5. Отримання більш високого прибутку.</li> </ol>						
Ключові заходи проекту:	Закупівля обладнання, що дозволить перевести процес виробництва в автоматичний режим.						
Період здійснення:	<b>2022 - 2027 р</b>						
Орієнтовна вартість проекту, тис. грн.	<b>2022</b>	<b>2023</b>	<b>2024</b>	<b>2025</b>	<b>2026</b>	<b>2027</b>	<b>Разом</b>
	<b>6000,0</b>	<b>6000,0</b>	<b>6000,0</b>	<b>6000,0</b>	<b>6000,0</b>	<b>6000,0</b>	<b>36000,0</b>
Джерела фінансування:	Місцеві бюджети, кошти ДФРР, кошти МТД, кошти підприємств, інші надходження						
Ключові потенційні учасники реалізації проекту:	Рокитнівська селищна рада, підприємства						

Завдання Стратегії, якому відповідає проект:	2.3.1. Модернізація технологічного обладнання підприємств провідних галузей громади
--	---



<b>Назва проекту:</b>	<b>22.Модернізація технологічного обладнання підприємств провідних галузей громади</b>						
Цілі проекту:	Модернізувати технологічне обладнання підприємств провідних галузей громади з метою підвищення продуктивності праці, збільшення обсягів виробництва						
Територія на яку проект матиме вплив:	Рокитнівська громада						
Орієнтовна кількість отримувачів вигод	39370						
Стислий опис проекту:	Провідні підприємства громади постійно працюватимуть над модернізацією технологічне обладнання підприємств провідних галузей громади з метою підвищення продуктивності праці, збільшення обсягів виробництва.						
Очікувані результати:	Підвищення продуктивності праці, збільшення надходжень до селищного бюджету.						
Ключові заходи проекту:	Забезпечити органи місцевого самоврядування програмою електронного документообігу						
Період здійснення:	<b>2022 - 2027 р</b>						
Орієнтовна вартість проекту, тис. грн.	2022	2023	2024	2025	2026	2027	Разом
	<b>1000,0</b>	<b>1000,0</b>	<b>1000,0</b>	<b>1000,0</b>	<b>1000,0</b>	<b>1000,0</b>	<b>6000,0</b>
Джерела фінансування:	Кошти підприємств						
Ключові потенційні учасники реалізації проекту:	Рокитнівська селищна рада, підприємства						

### Операційна ціль 3.1. Розвинена соціальна інфраструктура

Завдання в Стратегічному плані, якому відповідає проєкт:	3.1.1. Розвиток інфраструктури закладів охорони здоров'я
<b>Назва проєкту:</b>	<b>23. Забезпечення закладів охорони здоров'я сучасним медичним обладнанням</b>
Цілі проєкту:	<ul style="list-style-type: none"> <li>• Забезпечити високу якість життя людей шляхом підвищення доступності та ефективності надання медичної допомоги мешканцям Рокитнівській СТГ;</li> <li>• Забезпечення закладів охорони здоров'я необхідними засобами лікування та діагностики захворювань.</li> </ul>
Територія на яку проєкт матиме вплив:	Рокитнівська СТГ
Орієнтовна кількість отримувачів вигод	39370 жителів громади
Стислий опис проєкту:	<p>До складу Центру первинної медико-санітарної допомоги входять 9 лікарських амбулаторій ЗПСМ та 16 ФАПів, які розгорнуті з урахуванням системи розселення та потреб населення в медичному обслуговуванні, забезпечення рівності та доступності первинної медико-санітарної допомоги. Комунальне некомерційне підприємство «Рокитнівська багатопрофільна лікарня інтенсивного лікування» Рокитнівської селищної ради відповідно до Статуту займається наданням пацієнтам відповідно до законодавства на безвідплатній та відплатній основі послуг вторинної/спеціалізованої стаціонарної медичної допомоги, у тому числі екстреної (невідкладної), необхідної для забезпечення належної профілактики, діагностики і лікування хвороб, травм, отруєнь чи інших розладів здоров'я, медичним контролем за перебігом вагітності й ведення пологів і післяпологового періоду; наданням пацієнтам відповідно до законодавства на безвідплатній та відплатній основі спеціалізованої амбулаторної медичної допомоги; проведенням експертизи тимчасової непрацездатності; проведенням профілактичних оглядів.</p>

	<p>Одним із важливих напрямків розвитку громади є турбота про здоров'я населення, забезпечення доступності медичних послуг, профілактика та раннє виявлення захворювань. Тому, важливою є проблема матеріально-технічної бази лікувальних закладів первинної ланки.</p> <p>Проектом передбачено придбання необхідного обладнання для забезпечення амбулаторій ЗПСМ громади, що дасть можливість надавати якісні та своєчасні медичні послуги, які допоможуть зберегти здоров'я та життя мешканцям громади.</p>						
Очікувані результати:	<ul style="list-style-type: none"> <li>• Забезпеченість амбулаторій та лікарень Рокитнівської ТГ належним медичним обладнанням;</li> <li>• Забезпечення населення, яке хворіє на орфанні захворювання; медичними препаратами;</li> <li>• Проведення поточних і капітальних ремонтів закладів ОЗ;</li> <li>• Закупівля нових сучасних автомобілів для надання ПМСД;</li> <li>• Підтримка умов для отримання якісних медичних послуг для жителів громади.</li> </ul>						
Ключові заходи проекту:	<p>Оформлення ПКД;</p> <p>засідання тендерного комітету,</p> <p>оголошення відкритих торгів,</p> <p>укладання угоди з переможцями відкритих торгів,</p> <p>доставка обладнання та його встановлення</p>						
Період здійснення:	з 2022 р- до 2027 р						
Орієнтовна вартість проекту, тис. грн.	<b>2022</b>	<b>2023</b>	<b>2024</b>	<b>2025</b>	<b>2026</b>	<b>2027</b>	<b>Разом</b>
	<b>1300,0</b>	<b>300,0</b>	<b>300,0</b>	<b>300,0</b>	<b>300,0</b>	<b>300,0</b>	<b>2800,0</b>
Джерела фінансування:	Місцевий бюджет, МТД, інші джерела, не заборонені законодавством						
Ключові потенційні учасники реалізації проекту:	Рокитнівська селищна рада						
Інше:							

Завдання Стратегії, якому відповідає проєкт:	3.1.1. Розвиток інфраструктури закладів охорони здоров'я						
<b>Назва проєкту:</b>	<b>24. Поліпшення матеріальної бази закладів охорони здоров'я</b>						
Цілі проєкту:	<ul style="list-style-type: none"> <li>Підвищити якість медичних послуг шляхом поліпшення матеріальної бази закладів охорони здоров'я</li> </ul>						
Територія на яку проєкт матиме вплив:	Рокитнівська громада						
Орієнтовна кількість отримувачів вигод	39370 жителів громади						
Стислий опис проєкту:	<p>До складу Центру первинної медико-санітарної допомоги входять 9 лікарських амбулаторій ЗПСМ та 16 ФАПів, які розгорнуті з урахуванням системи розселення та потреб населення в медичному обслуговуванні, забезпечення рівності та доступності первинної медико-санітарної допомоги.</p> <p>Одним із важливих напрямків розвитку громади є турбота про здоров'я населення, забезпечення доступності медичних послуг, профілактика та раннє виявлення захворювань. Тому, важливою є проблема матеріально-технічної бази лікувальних закладів первинної ланки.</p> <p>Проєктом передбачено поліпшення матеріальної бази закладів охорони здоров'я</p>						
Очікувані результати:	<ul style="list-style-type: none"> <li>Проведення поточних і капітальних ремонтів закладів охорони здоров'я;</li> <li>Поліпшення умов для отримання якісних медичних послуг для жителів громади.</li> </ul>						
Ключові заходи проєкту:	<p>Оформлення ПКД;</p> <p>засідання тендерного комітету,</p> <p>оголошення відкритих торгів,</p> <p>укладання угоди з переможцями відкритих торгів,</p> <p>доставка обладнання та його встановлення.</p>						
Період здійснення:	з 2022 р- до 2027 р						
Орієнтовна вартість проєкту, тис. грн.	<b>2022</b>	<b>2023</b>	<b>2024</b>	<b>2025</b>	<b>2026</b>	<b>2027</b>	<b>Разом</b>

Джерела фінансування:	Місцевий бюджет, МТД, інші джерела, не заборонені законодавством
Ключові потенційні учасники реалізації проекту:	Рокитнівська селищна рада
Інше:	

Завдання в Стратегічному плані, якому відповідає проект:	3.1.2. Сприяння розвитку мережі закладів культури, фізичної культури та спорту в населених пунктах громади. Підтримка Інваспорту
Назва проекту:	<b>25. Проведення реконструкції, капітальних ремонтів приміщень закладів культури та впровадження енергозберігаючих технологій</b>
Цілі проекту:	Покращення стану приміщень закладів культури
Територія на яку проект матиме вплив:	Рокитнівська селищна територіальна громада
Орієнтовна кількість отримувачів вигод	39370
Стислий опис проекту:	Майже в кожному населеному пункті територіальної громади є заклад культури. З метою надання якісних культурних послуг населенню громади, залучення підростаючого покоління до участі в різних гуртках, любительських об'єднаннях, колективах аматорської творчості потрібно покращити стан приміщень закладів культури.
Очікувані результати:	покращено стан приміщень закладів культури громади; покращено температурний режим в приміщеннях, збільшено кількість відвідувачів в закладах культури; збільшено доходи від платної діяльності, що надаються закладами культури, економія коштів на придбання палива для закладів культури, підвищено імідж громади.

Ключові заходи проекту:	Оформлення ПКД; засідання тендерного комітету, оголошення відкритих торгів, укладання угоди з переможцями відкритих торгів, доставка обладнання та його встановлення.						
Період здійснення:	з 2022 р- до 2027 р						
Орієнтовна вартість проекту, тис. грн.	2022	2023	2024	2025	2026	2027	Разом
	4650,0	4500,0	2000,0	2000,0	5000,0	5000,0	23150,0
Джерела фінансування:	Місцевий бюджет, приватні кошти, інші джерела, не заборонені законодавством						
Ключові потенційні учасники реалізації проекту:	Рокитнівська селищна рада, відділ культури та туризму						
Інше:							

Завдання в Стратегічному плані, якому відповідає проект:	3.1.2. Сприяння розвитку мережі закладів культури, фізичної культури та спорту в населених пунктах громади. Підтримка Інваспорту
<b>Назва проекту:</b>	<b>26. Забезпечення матеріально-технічної бази закладів культури</b>
Цілі проекту:	Забезпечення закладів культури сучасною музичною апаратурою, інструментами, комп'ютерною технікою, поповнення бібліотечного фонду періодикою, книжками
Територія на яку проект матиме вплив:	Рокитнівська селищна територіальна громада
Орієнтовна кількість отримувачів вигод	39370

Стислий опис проекту:	<p>Мережа закладів є оптимальною і при умові повноцінного функціонування спроможна забезпечити потреби населення громади у культурному обслуговуванні.</p> <p>Для залучення молоді в заклади культури, створення максимально сприятливих умов для творчого формування особистості, розкриття її здібностей потрібно модернізувати матеріально-технічну базу закладів, впровадити найсучасніші інформаційні технології, оновити інтер'єри, наповнити фонди бібліотек літературою та періодикою.</p>						
Очікувані результати:	<p>Підвищено імідж закладів культури.</p> <p>Збільшено кількість відвідувачів закладів.</p> <p>Розширено перелік надання послуг закладами культури</p> <p>Покращено якість надання культурних послуг.</p>						
Ключові заходи проекту:	<p>Оформлення документів, засідання тендерного комітету, оголошення відкритих торгів, укладання угоди з переможцями відкритих торгів, доставка обладнання</p>						
Період здійснення:	з 2022 р- до 2027 р						
Орієнтовна вартість проекту, тис. грн.	2022	2023	2024	2025	2026	2027	Разом
	240,0	280,0	300,0	320,0	350,0	400,0	1890,0
Джерела фінансування:	Місцевий бюджет, приватні кошти, інші джерела незаборонені законодавством						
Ключові потенційні учасники реалізації проекту:	Рокитнівська селищна рада, відділ культури та туризму						
Інше:							

Завдання в Стратегічному плані, якому відповідає проект:	3.1.2. Сприяння розвитку мережі закладів культури, фізичної культури та спорту в населених пунктах громади
<b>Назва проекту:</b>	<b>27. «Спортпростір для всіх - від великих до малих»</b>
Цілі проекту:	Даний проект розрахований для жителів громади. На спортивних та дитячих майданчиках, спортивному комплексі, що буде розміщений на стадіоні с. Масевичі матимуть змогу займатися всі мешканці громади, які небайдужі до здорового способу життя, а також він

	служитиме місцем для тренування, проведення змагань, активного родинного дозвілля.
Територія на яку проєкт матиме вплив:	Рокитнівська громада
Орієнтовна кількість отримувачів вигод	Населення громади 39370 осіб
Стислий опис проєкту:	<p>Створення умов для формування, збереження, зміцнення здоров'я мешканців Рокитнівської селищної територіальної громади, вирішення питань фізичного розвитку дітей та молоді, збереження спортивних традицій громади шляхом облаштування спортивних майданчиків для молоді (волейбольного, баскетбольного), футбольного поля, встановлення вуличних тренажерів та дитячих майданчиків.</p> <p>Найголовніша ідея проєкту:</p> <ul style="list-style-type: none"> <li>- зацікавити жителів різних вікових категорій вести здоровий спосіб життя, займатися спортивними іграми, прививати культуру активного та здорового відпочинку;</li> <li>- залучати громадськість до проблеми спорту;</li> <li>- залучати молодь до ведення здорового способу життя;</li> <li>- поліпшувати взаємозв'язок населення - влада в питаннях спорту;</li> <li>- залучати підприємців до надання благодійних внесків;</li> <li>- вирішувати проблеми тимчасової зайнятості молоді;</li> <li>- досягати високих результатів в області спорту;</li> <li>- просувати і пропагувати спорт і здоровий спосіб життя за допомогою засобів масової інформації;</li> <li>- прилучати молодь до творчості редактора, кореспондента газети, оператора, ведучого журналіста сюжету про спорт;</li> </ul> <p>Спортивні та дитячі майданчики будуть багатофункціональними і безпечними, відповідатимуть стандартам якості. Більше того, вони забезпечуватимуть жителям громади змістовне і цікаве дозвілля, яке сприятиме її фізичному розвитку.</p>
Очікувані результати:	<p>Облаштовані майданчики та встановлений спорткомплекс стануть початком відродження спортивної інфраструктури громади, нададуть імпульс популяризації в громаді фізичної культури та спорту. З'явиться можливість для проведення занять з фізичної культури, тренувань та різноманітних змагань, як для дітей, так і для дорослих.</p> <p>Очікувані результати проєкту:</p> <ul style="list-style-type: none"> <li>- покращено фізичний стан об'єктів та забезпечено безпечними і належними умовами для його функціонування;</li> <li>- покращено естетичний вигляд;</li> <li>- покращено благоустрій території;</li> </ul>



	<ul style="list-style-type: none"> <li>- створено комфортні умови для відвідувачів, молоді, дітей;</li> <li>- зменшено кількість дитячої та підліткової захворюваності;</li> <li>- відроджено спортивну інфраструктуру;</li> <li>- надано імпульс популяризації в громаді фізичної культури та спорту;</li> <li>- створено комфортні і якісні умови для мешканців села та усієї громади;</li> <li>- створено сприятливі умови для подальшого розвитку фізичного виховання і спорту;</li> <li>- зміцнення матеріально-технічної бази стадіону;</li> </ul> <p>Все вище перелічене позитивно вплине на комфортність проживання громадян, зокрема молоді, на території Рокитнівської селищної територіальної громади.</p>							
Ключові заходи проекту:	<ol style="list-style-type: none"> <li>1. Створення робочої групи для реалізації проекту.</li> <li>2. Розробка проекту по облаштуванню та встановленню спортивного комплексу на стадіоні, спортивних та дитячих майданчиків.</li> <li>3. Моніторинг і закупівля обладнання та матеріалів</li> <li>4. Консультативні роботи з фірмою-підрядником.</li> <li>5. Облаштування земельних ділянок.</li> <li>6. Встановлення нового обладнання та облаштування спортивного комплексу на стадіоні, спортивних та дитячих майданчиків.</li> <li>7. Урочисте відкриття спортивного комплексу на стадіоні, спортивних та дитячих майданчиків.</li> <li>8. Публікації в друкованих ЗМІ, інтернет.</li> </ol>							
Період здійснення:	з 2022 р - по 2027 р							
Орієнтовна вартість проекту, тис. грн.	2022	2023	2024	2025	2026	2027	Разом	
	<b>1000,0</b>	<b>200,0</b>	<b>200,0</b>	<b>100,0</b>	<b>100,0</b>	<b>100,0</b>	<b>1700,0</b>	
Джерела фінансування:	Місцеві бюджети, кошти ДФРР, кошти МТД, інші надходження							
Ключові потенційні учасники реалізації проекту:	Рокитнівська селищна рада, громадські об'єднання, суб'єкти підприємницької діяльності, потенційні інвестори							
Інше:								

Завдання Стратегії, якому відповідає проєкт:	3.1.2. Сприяння розвитку мережі закладів культури, фізичної культури та спорту в населених пунктах громади						
<b>Назва проєкту:</b>	<b>28. Створення додаткових спортивних відділень в Рокитнівській ДЮСШ (волейбол, легка атлетика, баскетбол, спортивна гімнастика, шашки та шахи, відділень для осіб з інвалідністю).</b>						
Цілі проєкту:	Розвинена мережа закладів фізичної культури та спорту						
Територія на яку проєкт матиме вплив:	Рокитнівська селищна територіальна рада						
Орієнтовна кількість отримувачів вигод	39370						
Стислий опис проєкту:	<p>Щоб врятувати молодь від згубного впливу вулиці, паління, вживання алкоголю і наркотиків, потрібно показати їм, що життя може бути набагато цікавішим. Зараз модно бути здоровим, розумним і самодостатнім. Існує багато різних видів спорту, цікавих справ, чим можна себе зайняти. Нація має бути здоровою. У молоді немає коштів і можливостей на оплату спортивних секцій.</p> <p>Дитячо-юнацька спортивна школа (далі - спортивна школа) є позашкільним навчальним закладом спортивного профілю, який забезпечує розвиток здібностей вихованців в обраному виді спорту, створює необхідні умови для гармонійного виховання, фізичного розвитку, повноцінного оздоровлення, змістовного відпочинку і дозвілля дітей та молоді, самореалізації, набуття звичок здорового способу життя, підготовки спортивного резерву для збірних команд області та України</p>						
Очікувані результати:	Здорове, розумне підрастаюче покоління. Зайнятість молоді, залучення їх до здорового способу життя						
Ключові заходи проєкту:	<ul style="list-style-type: none"> <li>- відкриття в Рокитнівській ДЮСШ спортивних секцій, де буде безперешкодний і безкоштовний доступ до тренажерів;</li> <li>- заохочення молоді до нових досягнень;</li> <li>- проведення спортивних заходів і змагань місцевого масштабу</li> </ul>						
Період здійснення:	<b>2022 р - 2027 р</b>						
	<b>2022</b>	<b>2023</b>	<b>2024</b>	<b>2025</b>	<b>2026</b>	<b>2027</b>	<b>Разом</b>

Орієнтовна вартість проекту, тис. грн.	200,0	300,0	200,0	200,0	200,0	200,0	1300,00
Джерела фінансування:	Місцеві бюджети, кошти ДФРР, кошти МТД, інші надходження						
Ключові потенційні учасники реалізації проекту:	Рокитнівська селищна рада						

Завдання в Стратегічному плані, якому відповідає проект	<b>3.1.3. Оптимізація та розвиток освітньої мережі сільських територій. Підтримка інклюзивної та позашкільної освіти</b>
<b>Назва проекту:</b>	<b>29. Модернізація матеріально-технічної бази Карпилівського ліцею Рокитнівської селищної ради</b>

Цілі проекту:	Модернізація матеріально-технічної бази Карпилівського ліцею, покращення навчально-виховного процесу, створення належних умов для здобуття дітьми середньої освіти.
Територія на яку проєкт матиме вплив:	Карпилівський ліцей, с. Карпилівка
Орієнтовна кількість отримувачів вигод	39370 жителів громади
Стислий опис проєкту:	Проєкт реалізовуватиметься шляхом здійснення заходів, спрямованих на модернізацію та зміцнення матеріально-технічної бази. Карпилівський ліцей, перебуває на важливому, але складному етапі розвитку-переходу до більш якісного надання освітніх послуг, розвитку здібностей дітей та молоді, здобуття первинних професійних знань вмінь і навичок необхідних для соціалізації і подальшої самореалізації та/або професійної діяльності учнів. Це відповідно вимагає удосконалення та практичного впровадження нових освітніх і розвивальних технологій, створення сприятливих умови для перебування дітей в навчальному закладі. Дотримання температурного режиму передбаченого державними санітарними нормами.
Очікувані результати:	Наявність відповідного матеріально-технічного забезпечення сприятиме створенню в громаді освітнього середовища, яке задовольнятиме запити в якійсній освіті населення. Висока якість навчання та впровадження інформаційних технологій, поглиблення інтеграції освіти. Приведення матеріально-технічної бази та навчального оснащення освітнього закладу до сучасних стандартів організації навчального середовища (придбання комплектів сучасного обладнання для оснащення кабінетів, навчально-наочного та технологічного обладнання, повноцінний обмін ідеями та реалізація своїх знань, вмінь та навичок у передачі набутого досвіду. Задоволення потреби учнів в отриманні якісного і комфортного навчального процесу.
Ключові заходи проєкту:	Було визначено, що з метою якісного надання освітніх послуг, розвитку здібностей дітей та молоді, здобуття первинних професійних знань вмінь і навичок необхідних для соціалізації і подальшої самореалізації та/або професійної діяльності учнів потрібно здійснити ряд заходів: 1. З метою поповнення предметно-розвивального середовища провести організаційну роботу із закупівлі матеріально-технічного інвентаря; 2. Забезпечити навчальні кабінети Карпилівського ліцею сучасними засобами інформаційних технологій Поетапно забезпечити в; 4. Провести монтажні роботи з встановлення електрообладнання; 5. Провести сантехнічні роботи в приміщенні. 6.Провести оздоблювальні роботи. Кінцевим етапом буде завершення всіх ремонтних робіт та придбання необхідного матеріально-технічного інвентаря з метою забезпечення якісного надання освітніх послуг навчальним центром. 7.Добудова нового приміщення ліцею на 25 класних кімнат.

Період здійснення:	з 2022 р - по 2027 р						
Орієнтовна вартість проекту, тис. грн.	<b>2022</b>	<b>2023</b>	<b>2024</b>	<b>2025</b>	<b>2026</b>	<b>2027</b>	Разом
		91590,475	91590,475	91590,475			<b>274771,425</b>
Джерела фінансування:	Місцеві бюджети, кошти ДФРР, кошти МТД, інші надходження						
Ключові потенційні учасники реалізації проекту:	Рокитнівська селищна рада, відділ освіти, молоді та спорту						
Інше:							

Завдання Стратегії, якому відповідає проєкт:	3.1.3. Оптимізація та розвиток освітньої мережі сільських територій. Підтримка інклюзивної освіти
<b>Назва проєкту:</b>	<b>30. Реконструкція Біловізького ліцею по вул. Центральна, 73 в с. Біловіж Рокитнівського району Рівненської області.</b> <b>Реконструкція Біловізької ЗОШ І-ІІІ ступенів по вул. Центральна, 73 с.Біловіж, Рокитнівського району, Рівненської області (добудова спортзалу та шести класних кімнат).</b>
Цілі проєкту:	Створення сучасного, інтерактивного, багатофункціонального освітнього простору в Біловізькому ліцеї
Територія, на яку проєкт матиме вплив:	Рокитнівська громада, с. Біловіж
Орієнтовна кількість отримувачів вигод	1832
Стислий опис проєкту:	<p>Біловізький ліцей – освітній заклад, де навчаються учні с.Біловіж (1-11 кл.), с.Мушні (5-11 кл.), с.Купель (10-11 кл.) Навчання проводиться в одну зміну у чотирьох корпусах. Класні кімнати малі за площею, бо розраховані на 18 учнів, а зараз там навчається по 26-28 учнів. Перспектива росту ліцею передбачає щорічне зростання кількості учнів на 10-15 дітей. Нинішні класні кімнати, де навчаються учні початкових класів, в 60-ті роки були призначені під інтернати для учнів сіл Купель і Мушні. Вони знаходяться в аварійному стані (що є загрозою життю і здоров'ю дітей): стіни трухляві, опущені донизу, викривлені, низькі, прогнуті стелі, фундамент розсипається, часта зміна підлоги в добудованих до класних кімнат верандах з дощок, які теж напівгнилі. Коли йдуть дощі вода заливає їх, а також потрапляє і в класні кімнати, тому що перекриття вони не підлягають. Також із моменту заснування навчального закладу немає спортивної зали. А школярі хочуть займатися спортом.</p> <p>Наразі, учні початкових класів не мають змоги користуватися внутрішніми вбиральнями, які розміщені в основному корпусі закладу. Їм треба вдягатися і переходити до основного приміщення школи.</p> <p>Враховуючи вищесказане, необхідно створити умови, потрібні для навчання учнів в умовах НУШ. Адже першочерговим завданням місцевої влади є здобуття якісної повної загальної середньої освіти дітьми громади, розвиток та підтримка їхніх здібностей, задоволення їх інтересів та потреб.</p> <p>У 2021 році виготовлено проєктно-кошторисну документацію на об'єкт «Реконструкція Біловізької ЗОШ І-ІІІ</p>

	ступенів по вул. Центральна, 73 с.Біловіж, Рокитнівського району, Рівненської області (добудова спортзалу та шести класних кімнат)».						
Очікувані результати:	<ul style="list-style-type: none"> <li>- створення нового освітнього простору, де діти отримуватимуть високий рівень знань та вмінь (добудовані шість класних кімнат для учнів початкових класів);</li> <li>- створення належних та безпечних умов праці для учителів та обслуговуючого персоналу школи;</li> <li>- задоволення потреби учнів в отриманні якісних і комфортних умов при проведенні уроків фізичної культури та занять у спортивних секціях.</li> </ul>						
Ключові заходи проекту:	<ol style="list-style-type: none"> <li>1. Проведення тендерних процедур та підписання необхідних договорів з підрядною організацією на проведення будівельно-монтажних робіт.</li> <li>2. Проведення будівельно-монтажних робіт згідно проєктно-кошторисної документації.</li> <li>3. Введення об'єкта будівництва в експлуатацію.</li> <li>4. Завершення реалізації проєкту.</li> </ol>						
Період здійснення:	2022-2027 роки						
Орієнтовна вартість проекту, тис. грн.	2022	2023	2024	2025	2026	2027	Разом
	20 513,188 тис.грн	10 300,800 тис.грн					30 813,988 тис. грн.
Джерела фінансування:	Місцевий бюджет, державний бюджет, ДФРР						
Ключові потенційні учасники реалізації проекту:	Рокитнівська селищна рада						

Завдання Стратегії, якому відповідає проєкт:	3.1.3. Оптимізація та розвиток освітньої мережі сільських територій. Підтримка інклюзивної освіти
<b>Назва проєкту:</b>	<b>31. Реконструкція Рокитнівського ліцею №2 по вул. Жовтнева в с. Рокитне Рокитнівського району Рівненської області. Будівництво навчального корпусу та їдальні (I, II черги )</b>
Цілі проєкту:	Створення сучасного, інтерактивного, багатофункціонального освітнього простору в Рокитнівському ліцеї №2
Територія, на яку проєкт матиме вплив:	Рокитнівська , с. Рокитне
Орієнтовна кількість отримувачів вигод	Близько 7 тисяч жителів



Стислий опис проекту:	<p>Рокитнівський ліцей №2 один з найбільших освітніх закладів у громаді за чисельністю учнів. В початкових корпусах одночасно можна розмістити 350 учнів, а навчається тут 810 дітей. Навчання двозмінне, проводиться у чотирьох корпусах. У двох корпусах класні кімнати малі за площею, бо розраховані були на групи по 14 учнів для поглибленого вивчення іноземної мови. Сьогодні в таких класах тісняться по 22-28 учнів. Перспектива росту ліцею передбачає щорічне зростання кількості учнів на 25-30 дітей в рік. Враховуючи вищесказане, необхідно створювати нові локації для якісного освітнього процесу та встановлювати сучасне обладнання. Адже першочерговим завданням місцевої влади є здобуття якісної повної загальної середньої освіти дітьми громади, розвиток та підтримка їхніх здібностей, задоволення їх інтересів та потреб.</p> <p>У 2020 році затверджено відкориговану проектну документацію на об'єкт будівництва Рокитнівського ліцею №2 на дві черги.</p>						
Очікувані результати:	<ul style="list-style-type: none"> <li>• Створення нового освітнього простору, де діти отримуватимуть високий рівень знань та вмінь.</li> </ul>						
Ключові заходи проекту:	<ul style="list-style-type: none"> <li>- Заходи із впровадження ефективних енергозберігаючих технологій: утеплення цоколя та стін фасадів;</li> <li>- внутрішнє оздоблення класів;</li> <li>- медіатека;</li> <li>- ремонт коридорів (перший, другий поверх);</li> </ul>						
Період здійснення:	2022-2027 роки						
Орієнтовна вартість проекту, тис. грн.	2022	2023	2024	2025	2026	2027	Разом
		119197,19 2	31019, 833				150217, 025
Джерела фінансування:	Місцевий бюджет, державний бюджет, ДФРР						
Ключові потенційні учасники реалізації проекту:	Рокитнівська селищна рада						

Завдання Стратегії, якому відповідає проєкт:	3.1.3. Оптимізація та розвиток освітньої мережі сільських територій. Підтримка інклюзивної освіти
<b>Назва проєкту:</b>	<b>32. Створення нового освітнього простору шляхом покращення матеріально-технічної бази за стандартами Нової української школи (НУШ) в Рокитнівському ліцеї №1.</b>
<b>Цілі проєкту:</b>	Створення сучасного, інтерактивного, багатофункціонального освітнього простору в Рокитнівському ліцеї №1
<b>Територія на яку проєкт матиме вплив:</b>	Рокитнівська селищна територіальна громада
<b>Орієнтовна кількість отримувачів вигод</b>	Близько 3000 жителів громади
<b>Стислий опис проєкту:</b>	Рокитнівський ліцей №1 є одним із найбільших навчальних закладів Рокитнівської громади, чисельність учнів якого постійно зростає. Станом на 05.09.2020 року в закладі нараховувалося 681 учень. Для зарахування до 1 класу на 2021-2022 навчальний рік подано 79 заяв, а заклад може вмістити лише 60 учнів. Проєкт пов'язаний з проведенням капітального ремонту даху із застосуванням енергозберігаючих технологій. Реалізація проєкту створить безпечне, комфортне, сучасне освітнє середовище для учнів закладу та сприятиме якісному продовженню втілення програми “Нова українська школа”.
<b>Очікувані результати:</b>	Результатами реалізації проєкту стане: покращення матеріально-технічної бази закладу освіти; створення безпечного та комфортного освітнього середовища; якісне продовження втілення програми “Нова українська школа”
<b>Ключові заходи проєкту:</b>	Оформлення документів, засідання тендерного комітету, оголошення відкритих торгів;  Ознайомлення з ціновими пропозиціями учасників відкритих торгів;  Укладання угоди з переможцем відкритих торгів;  Ремонт даху:

	заміна покрівлі на металопрофіль та облаштування водовідливів, заміна дерев'яних несучих конструкцій та їх вогнезахист; встановлення блискавкозахисту. Капітальний ремонт перекриття другого поверху:  ремонт стелі; влаштування вентиляційної системи; заміна електропроводки та влаштування електроосвітлення.						
<b>Період здійснення:</b>	<b>2022 р - 2027 р</b>						
<b>Орієнтовна вартість проєкту, тис. грн.</b>	<b>2022</b>	<b>2023</b>	<b>2024</b>	<b>2025</b>	<b>2026</b>	<b>2027</b>	<b>Разом</b>
	3199,652						3199,652
<b>Джерела фінансування:</b>	Місцеві бюджети, кошти ДФРР, кошти МТД, інші надходження						
<b>Ключові потенційні учасники реалізації проєкту:</b>	Рокитнівська селищна рада						

Завдання Стратегії, якому відповідає проєкт:	3.1.3. Оптимізація та розвиток освітньої мережі сільських територій. Підтримка інклюзивної освіти
<b>Назва проєкту:</b>	<b>33. Створення інноваційного класу для учнів Масевицького ліцею</b>
<b>Цілі проєкту:</b>	Створення інноваційного класу для учнів Масевицького ліцею
<b>Територія на яку проєкт матиме вплив:</b>	Рокитнівська громада
<b>Орієнтовна кількість отримувачів вигод</b>	Приблизно 3000 жителів громади

<p><b>Стислий опис проєкту:</b></p>	<p>В реаліях сучасності важливо отримати знання міжнародного рівня, які сформуєть особистість кожного школяра в руслі перспективних можливостей і умінь. Володіння іноземними мовами відкриває безмежні можливості для розвитку. Але, у більшості учнів низький рівень знань іноземної мови або взагалі відсутнє бажання її вивчати. Створення у школі лінгафонного кабінету надасть можливість залучити школярів до якісного вивчення мов і підвищити їх мотивацію шляхом використання інноваційних технологій.</p>
<p><b>Очікувані результати:</b></p>	<p>Результатами реалізації проєкту стане:</p> <ol style="list-style-type: none"> <li>1. Підвищення рівня мотивації учнів.</li> <li>2. Освітній процес буде ефективним та цікавим.</li> <li>3. Освоєння учнями навичок аудіювання.</li> <li>4. Подолання мовного бар'єру.</li> <li>5. Вивчення мови стане доступним для всіх школярів.</li> <li>6. Особистий підхід у вивченні мови за рівнем, а не програмою.</li> <li>7. Демонстрація того, що сучасні гаджети можуть слугувати не лише для розваг, а й для навчання.</li> <li>8. Збільшення кількості бажаючих вивчати іноземні мови.</li> <li>9. Підвищення рівня знань з іноземної мови.</li> </ol>
<p><b>Ключові заходи проєкту:</b></p>	<ol style="list-style-type: none"> <li>1.Прийняття рішення Рокитнівської селищної ради про співфінансування Проєкту "Створення інноваційного класу для учнів Масевицького ліцею".</li> <li>2.Погодження Проєкту на придбання обладнання для лінгафонного кабінету</li> <li>3. Проведення процедури закупівлі (відкриті торги) на придбання обладнання для лінгафонного кабінету.</li> <li>4.Укладання договору на закупівлю, встановлення, налаштування обладнання для лінгафонного кабінету.</li> <li>5.Установка та налаштування обладнання для лінгафонного кабінету.</li> <li>6. Введення в експлуатацію створеного лінгафонного кабінету.</li> </ol>

<b>Період здійснення:</b>	2022 р - 2027 р						
<b>Орієнтовна вартість проєкту, тис. грн.</b>	<b>2022</b>	<b>2023</b>	<b>2024</b>	<b>2025</b>	<b>2026</b>	<b>2027</b>	<b>Разом</b>
	<b>100,0</b>	<b>100,0</b>					<b>200,0</b>
<b>Джерела фінансування:</b>	Місцеві бюджети, інші надходження						
<b>Ключові потенційні учасники реалізації проєкту:</b>	Рокитнівська селищна рада						

Завдання Стратегії, якому відповідає проєкт:	3.1.3. Оптимізація та розвиток освітньої мережі сільських територій. Підтримка інклюзивної освіти
<b>Назва проєкту:</b>	<b>34. Реконструкція будівлі пральні Рокитнівського ЗДО №1 «Теремок» за адресою: вул. О.Бекешука, 18 смт Рокитне</b>
Цілі проєкту:	Створення належних умов для роботи персоналу, який надає послуги з прання та ремонту постільної білизни, рушників, спецодягу в Рокитнівському ЗДО №1 «Теремок»
Територія на яку проєкт матиме вплив:	Рокитнівська селищна рада
Орієнтовна кількість отримувачів вигод	Приблизно 3000 жителів селища
Стислий опис проєкту:	Заклад дошкільної освіти №1 «Теремок» знаходиться в центрі селища. Відвідує заклад 150 дітей, 40 чоловік персоналу. Пральня знаходиться в окремому приміщенні, і потребує сучасного капітального ремонту (заміна вікон, дверей, підлоги, даху, опалювальної системи, проведення холодної та гарячої води, сучасного прального технічного обладнання)
Очікувані результати:	Створення комфортного середовища для роботи працівників закладу
Ключові заходи проєкту:	Ремонт пральні

Період здійснення:	2022 р - 2027 р						
Орієнтовна вартість проекту, тис. грн.	2022	2023	2024	2025	2026	2027	Разом
	250,0	250,0	500,0				1000,0
Джерела фінансування:	Місцеві бюджети інші надходження						
Ключові потенційні учасники реалізації проекту:	Рокитнівська селищна рада						

Завдання Стратегії, якому відповідає проект:	3.1.3. Оптимізація та розвиток освітньої мережі сільських територій. Підтримка інклюзивної освіти
Назва проекту:	<b>35. Створення нового освітнього простору шляхом покращення матеріально-технічної бази за стандартами Нової української школи (НУШ) в закладах загальної середньої освіти</b>
Цілі проекту:	Рокитнівська селищна територіальна громада
Територія, на яку проект матиме вплив:	Населення громади
Орієнтовна кількість отримувачів вигод	39370
Стислий опис проекту:	Проект реалізовуватиметься шляхом здійснення заходів, спрямованих на модернізацію та зміцнення матеріально-технічної бази. Заклади освіти перебувають на складному етапі розвитку - переходу до більш якісного надання освітніх послуг, розвитку здібностей дітей та молоді, здобуття первинних професійних знань вмінь і навичок необхідних для соціалізації та

	подальшої самореалізації та/або професійної діяльності учнів. Це відповідно вимагає удосконалення та практичного впровадження нових освітніх і розвивальних технологій, створення сприятливих умов для перебування дітей в закладах освіти. Дотримання температурного режиму, передбаченого державними санітарними нормами.						
Очікувані результати:	<p>Наявність відповідного матеріально-технічного забезпечення сприятиме створенню в громаді освітнього середовища, яке задовольнятиме запити в якійсній освіті населення. Висока якість навчання та впровадження інформаційних технологій, поглиблення інтеграції освіти.</p> <p>Приведення матеріально-технічної бази та навчального оснащення освітнього закладу до сучасних стандартів організації навчального середовища (придбання комплектів сучасного обладнання для оснащення кабінетів, навчально-наочного та технологічного обладнання, повноцінний обмін ідеями та реалізація своїх знань, вмінь та навичок у передачі набутого досвіду. Задоволення потреби учнів в отримання якісного і комфортного освітнього процесу.</p>						
Ключові заходи проєкту:	<p>Було визначено, що з метою якісного надання освітніх послуг, розвитку здібностей дітей та молоді, здобуття первинних професійних знань вмінь і навичок необхідних для соціалізації і подальшої самореалізації та/або професійної діяльності учнів потрібно здійснити ряд заходів:</p> <ol style="list-style-type: none"> <li>1. Поповнення предметно-розвивального середовища шляхом закупівлі матеріально-технічного інвентаря.</li> <li>2. Забезпечити навчальні кабінети закладів освіти сучасними засобами інформаційних технологій.</li> <li>3. Провести капітальний ремонт систем опалення закладу.</li> <li>4. Провести роботи з утеплення фасадів.</li> <li>5. Провести заміну підлоги коридорів та навчальних кабінетів.</li> <li>6. Встановити огорожу території.</li> <li>7. Облаштувати шкільне подвір'я.</li> <li>8. Провести роботи по заміні електропроводки.</li> <li>9. Реконструкція чи заміна даху, його утеплення.</li> <li>10. Реконструкція спортивних споруд.</li> </ol>						
Період здійснення:	2022-2027 роки						
Орієнтовна вартість проєкту, тис. грн.	2022	2023	2024	2025	2026	2027	Разом
	3000,0	3000,0	3000,0	3000,0	3000,0	3000,0	18000,0
Джерела фінансування:	Місцевий бюджет, державний бюджет						

Ключові потенційні учасники реалізації проекту:	Рокитнівська селищна рада
---	---------------------------

Завдання Стратегії, якому відповідає проект:	3.1.3. Оптимізація та розвиток освітньої мережі сільських територій. Підтримка інклюзивної освіти
Назва проекту:	<b>36. Модернізація матеріально-технічної бази закладів дошкільної освіти</b>
Цілі проекту:	Рокитнівська селищна територіальна громада
Територія, на яку проект матиме вплив:	Населення громади
Орієнтовна кількість отримувачів вигод	39370
Стислий опис проекту:	<p>Проект реалізовуватиметься шляхом здійснення заходів, спрямованих на модернізацію та зміцнення матеріально-технічної бази закладів дошкільної освіти, а саме:</p> <ul style="list-style-type: none"> <li>- поліпшити умови експлуатації та утримання будівлі дошкільного навчального закладу;</li> <li>- забезпечити заклад сучасними меблями відповідно до санітарно-гігієнічних та естетичних вимог;</li> <li>- створити сприятливі та комфортні умови для організації навчально-виховного процесу( забезпечення в першу чергу необхідними меблями вихованців 5-річного віку);</li> <li>-реконструкція каналізаційної системи;</li> <li>-реконструкція водопровідної системи;</li> </ul>



	<p>-заміна вікон на металопластикові для дотримання температурного режиму передбаченого державними санітарними нормами;</p> <p>-перекриття даху.</p>						
Очікувані результати:	<p>Наявність відповідного матеріально-технічного забезпечення сприятиме створенню в закладі освітнього середовища, яке задовольнятиме запити в якісній дошкільній освіті дітей дошкільного віку.</p>						
Ключові заходи проекту:	<ol style="list-style-type: none"> <li>1. Здійсненити заходів щодо модернізації матеріально-технічної бази ЗДО.</li> <li>2. Поповнення обладнання спортмайданчика.</li> <li>3. Облаштування чи модернізація ігрових майданчиків.</li> <li>4. Забезпечення закладів комп'ютерною технікою.</li> <li>5. Придбання сучасних парт для вихованців.</li> <li>6. Заміна вікон на металопластикові.</li> <li>7. Реконструкція каналізаційної системи.</li> <li>8. Реконструкція водопровідної системи.</li> <li>9. Перекриття чи реконструкція дахів.</li> <li>10. Утеплення чи реконструкція</li> </ol>						
Період здійснення:	2022-2027 роки						
Орієнтовна вартість проекту, тис. грн.	2022	2023	2024	2025	2026	2027	Разом
	3000,0	3000,0	3000,0	3000,0	3000,0	3000,0	18000,0
Джерела фінансування:	Місцевий бюджет, державний бюджет						
Ключові потенційні учасники реалізації проекту:	Рокитнівська селищна рада						

Завдання Стратегії, якому відповідає проект:	3.1.3. Оптимізація та розвиток освітньої мережі сільських територій. Підтримка інклюзивної освіти						
<b>Назва проекту:</b>	<b>37. «Поліпшення енергоефективності закладів дошкільної освіти селища Рокитне».</b>						
Цілі проекту:	Рокитнівська селищна територіальна громада						
Територія, на яку проект матиме вплив:	Населення громади						
Орієнтовна кількість отримувачів вигод	39370						
Стислий опис проекту:	На даний момент у трьох закладах дошкільної освіти Рокитнівської селищної ради встановлені газові котли. Площа усіх приміщень закладів дошкільної освіти – 3454,7 м. кв. З причини подорожчання газу на опалювальний період на ці заклади витрачається приблизно 600 тис. грн. Проектом передбачається встановлення в закладах енергозберігаючих твердопаливних котлів, підключення нового устаткування та прокладання теплотраси від котелень до будівель закладів дошкільної освіти. У всіх закладах дошкільної освіти є котельні, де будуть встановлені закуплені котли. Встановлення твердопаливних котлів дасть змогу зекономити до 300 тис. грн. бюджетних коштів в рік.						
Очікувані результати:	Зекономлені кошти можна буде направити до бюджету розвитку, закупити для садочків енергозберігаючі лампи, розвиваюче обладнання, провести поточні ремонтні роботи тощо.						
Ключові заходи проекту:	- виготовлення ПКД; - заміна газових котлів на твердопаливні та їх встановлення; - реконструкція опалювальної мережі,						
Період здійснення:	2022-2027 роки						
Орієнтовна вартість проекту, тис. грн.	2022	2023	2024	2025	2026	2027	Разом
	1000,0						1000,0

Джерела фінансування:	Місцевий бюджет, державний бюджет, грантові кошти
Ключові потенційні учасники реалізації проєкту:	Рокитнівська селищна рада

Завдання Стратегії, якому відповідає проєкт:	3.1.3. Оптимізація та розвиток освітньої мережі сільських територій. Підтримка інклюзивної освіти
<b>Назва проєкту:</b>	<b>38. Поліпшення енергоефективності закладів освіти</b>
Цілі проєкту:	Рокитнівська селищна територіальна громада
Територія, на яку проєкт матиме вплив:	Населення громади
Орієнтовна кількість отримувачів вигод	39370
Стислий опис проєкту:	На даний момент у трьох закладах дошкільної освіти Рокитнівської селищної ради встановлені газові котли. Площа усіх приміщень закладів дошкільної освіти – 3454,7 м. кв. З причини подорожчання газу на опалювальний період на ці заклади витрачається приблизно 600 тис. грн. Проєктом передбачається встановлення в закладах енергозберігаючих твердопаливних котлів, підключення нового устаткування та прокладання теплотраси від котелень до будівель закладів дошкільної освіти. У всіх закладах дошкільної освіти є котельні, де будуть встановлені закуплені котли. Встановлення твердопаливних котлів дасть змогу зекономити до 300 тис. грн. бюджетних коштів в рік.
Очікувані результати:	Зекономлені кошти можна буде направити до бюджету розвитку, закупити для садочків енергозберігаючі лампи, розвиваюче обладнання, провести поточні ремонтні роботи тощо.

Ключові заходи проекту:	- виготовлення ПКД; - заміна газових котлів на твердопаливні та їх встановлення; - реконструкція опалювальної мережі,						
Період здійснення:	2022-2027 роки						
Орієнтовна вартість проекту, тис. грн.	2022	2023	2024	2025	2026	2027	Разом
	3000,0	3000,0	3000,0	3000,0	3000,0	3000,0	18000,0
Джерела фінансування:	Місцевий бюджет, державний бюджет, грантові кошти						
Ключові потенційні учасники реалізації проекту:	Рокитнівська селищна рада						

Завдання Стратегії, якому відповідає проект:	3.1.3. Оптимізація та розвиток освітньої мережі сільських територій. Підтримка інклюзивної освіти
Назва проекту:	<b>39. Створення інтернет – центру на базі бібліотеки Масевичького ліцею</b>
Цілі проекту:	Рокитнівська селищна територіальна громада
Територія, на яку проект матиме вплив:	Населення громади
Орієнтовна кількість отримувачів вигод	3000
Стислий опис проекту:	У наш час молодь потребує новітніх технологій та інновацій у сфері інформатизації. Через складнощі пов'язані з дозвіллям існує проблема відтоку молоді з села. За браком коштів не кожен може дозволити собі придбати комп'ютерну техніку та її налаштувати на інтернет-зв'язок.

	Інтер – центр бібліотеки створить можливості у пошуку інформації для різних соціальних верств населення.						
Очікувані результати:	<ul style="list-style-type: none"> <li>• Створено центр доступу відвідувачів бібліотеки до мережі інтернет – в селі.</li> </ul>						
Ключові заходи проекту:	<ul style="list-style-type: none"> <li>• Придбання комп'ютерного обладнання та техніки</li> <li>• проведення без провідникового інтернету</li> <li>• здійснення ремонту у відведеному приміщенні</li> <li>• оснащення сучасними засобами передачі інформації</li> </ul>						
Період здійснення:	2022-2027 роки						
Орієнтовна вартість проекту, тис. грн.	2022	2023	2024	2025	2026	2027	Разом
	250,0	250,0					500,0
Джерела фінансування:	Місцевий бюджет, державний бюджет, грантові кошти						
Ключові потенційні учасники реалізації проекту:	Рокитнівська селищна рада						

Завдання в Стратегічному плані, якому відповідає проєкт:	3.1.4. Розбудова об'єктів соціальної сфери						
<b>Назва проєкту:</b>	<b>40. Покращення соціальних послуг для людей похилого віку</b>						
Цілі проєкту:	Забезпечення людей похилого віку комфортними умовами проживання, забезпечення їм достойної та щасливої старості.						
Територія на яку проєкт матиме вплив:	Рокитнівська селищна територіальна громада, Березівська сільська територіальна громада, Старосільська сільська територіальна громада, Клесівська селищна територіальна громада.						
Орієнтовна кількість отримувачів вигод	Близько 65000 жителів громад						
Стислий опис проєкту:	<p>На території Рокитнівської селищної територіальної громади проживає близько 3000 людей похилого віку. Ще 3300 таких людей проживає на території Березівської, Старосільської та Клесівської громад. Працівники комунальної установи «Центр надання соціальних послуг» Рокитнівської селищної ради піклуються про 173 самотніх людини, проте багатьом із них потрібен цілодобовий догляд та медичний супровід, так як вони не можуть пересуватися самотійно і є безпорадними. Є люди похилого віку, діти яких проживають далеко або перебувають за кордоном, працюють, і не можуть самотійно забезпечити цілодобовий догляд своїм батькам. У нас і досі домінує «радянська» (совкова) позиція, що діти мають (зобов'язані) доглядати своїх батьків. Проте європейська практика, зокрема польський досвід, свідчать: діти не завжди в змозі забезпечити «доглянуту» старість та не мають відповідної освіти і навиків з догляду за хворими та поважного віку родичами. До недавнього часу в селі Вежиця Старосільської громади функціонував «Будинок милосердя», де проживали люди, що потребували допомоги та не мали свого житла. Зараз заклад перебуває в стані ліквідації, і люди похилого віку залишилися без догляду.</p>						
Очікувані результати:	Рокитнівська селищна територіальна громада має приміщення, на базі якого можна буде реалізувати проєкт - це приміщення Острівської лікарні площею 259,8 м.кв., яке на даний час не використовується на повну потужність. тому може стати місцем відпочинку та проведення дозвілля людей похилого віку. Цей заклад стане справжньою оселею 40 самотніх жителів поважного віку не тільки Рокитнівської, а й Березівської, Старосільської та Клесівської громад, забезпечити їм комфортні умови проживання.						
Ключові заходи проєкту:	<ul style="list-style-type: none"> <li>- проведення капітального ремонту (заміна вікон та дверей, даху, перепланування, утеплення та проведення опалення, підведення води та каналізації, облаштування санвузлів, пральні та кухні;</li> <li>- закупівля меблів, постелі, посуду, побутової техніки;</li> <li>- підбір персоналу закладу.</li> </ul> <p>створення комфортного середовища для проживання (або перебування) людей похилого віку;</p>						
Період здійснення:	з 2022 р - по 2027 р						
Орієнтовна вартість проєкту, тис. грн.	<b>2022</b>	<b>2023</b>	<b>2024</b>	<b>2025</b>	<b>2026</b>	<b>2027</b>	<b>Разом</b>
	1500,0	1000,0	1000,0	1000,0	1000,0	1000,0	
Джерела фінансування:	Місцеві бюджети, кошти ДФРР, кошти МТД, інші надходження						
Ключові потенційні учасники реалізації проєкту:	Рокитнівська селищна рада, громадські об'єднання, суб'єкти підприємницької діяльності, потенційні інвестори, МТД						
Інше:							

Завдання в Стратегічному плані, якому відповідає проєкт:	3.1.4. Розбудова об'єктів соціальної сфери
<b>Назва проєкту:</b>	<b>41. Створення кризової кімнати</b>
	Забезпечення захисту людям, які постраждали від домашнього насильства
Територія на яку проєкт матиме вплив:	Рокитнівська селищна територіальна громада, Березівська сільська територіальна громада, Старосільська сільська територіальна громада, Клесівська селищна територіальна громада.
Орієнтовна кількість отримувачів вигод	39370 жителів громади
Стислий опис проєкту:	На території Рокитнівської селищної територіальної громади проживає близько 3000 людей похилого віку. Ще 3300 таких людей проживає на території Березівської, Старосільської та Клесівської громад. Працівники комунальної установи «Центр надання соціальних послуг» Рокитнівської селищної ради піклуються про 173 самотніх людини, проте багатьом із них потрібен цілодобовий догляд та медичний супровід, так як вони не можуть пересуватися самотійно і є безпорадними. Є люди похилого віку, діти яких проживають далеко або перебувають за кордоном, працюють, і не можуть самотійно забезпечити цілодобовий догляд своїм батькам. У нас і досі домінує «радянська» (совкова) позиція, що діти мають (зобов'язані) доглядати своїх батьків. Проте європейська практика, зокрема польський досвід, свідчать: діти не завжди в змозі забезпечити «доглянуту» старість та не мають відповідної освіти і навиків з догляду за хворими та поважного віку родичами. До недавнього часу в селі Вежиця Старосільської громади функціонував «Будинок милосердя», де проживали люди, що потребували допомоги та не мали свого житла. Зараз заклад перебуває в стані ліквідації, і люди похилого віку залишилися без догляду.
Очікувані результати:	Рокитнівська селищна територіальна громада має приміщення, на базі якого можна буде реалізувати проєкт - це приміщення Остківської лікарні площею 259,8 м.кв., яке на даний час не використовується на повну потужність. тому може стати місцем відпочинку та проведення

	дозвілля людей похилого віку. Цей заклад стане справжньою оселею 40 саодиноким жителям поважного віку не тільки Рокитнівської, а й Березівської, Старосільської та Клесівської громад, забезпечити їм комфортні умови проживання.						
Ключові заходи проекту:	<ul style="list-style-type: none"> <li>- проведення капітального ремонту (заміна вікон та дверей, даху, перепланування, утеплення та проведення опалення, підведення води та каналізації, облаштування санвузлів, пральні та кухні;</li> <li>- закупівля меблів, постелі, посуду, побутової техніки;</li> <li>- підбір персоналу закладу.</li> </ul> створення комфортного середовища для проживання (або перебування) людей похилого віку;						
Період здійснення:	з 2022 р - по 2027 р						
Орієнтовна вартість проекту, тис. грн.	<b>2022</b>	<b>2023</b>	<b>2024</b>	<b>2025</b>	<b>2026</b>	<b>2027</b>	<b>Разом</b>
	481,233	100,0	100,0	100,0	100,0	100,0	<b>981,233</b>
Джерела фінансування:	Місцеві бюджети, кошти ДФРР, кошти МТД, інші надходження						
Ключові потенційні учасники реалізації проекту:	Рокитнівська селищна рада, громадські об'єднання, суб'єкти підприємницької діяльності, МТД						
Інше:							

Завдання в Стратегічному плані, якому відповідає проект:	3.1.4. Розбудова об'єктів соціальної сфери						
<b>Назва проекту:</b>	<b>42. Реконструкція частини приміщень адміністративної будівлі під центр надання адміністративних послуг по вул Незалежності. 13 в смт Рокитне Рівненської області</b>						
Цілі проекту:	Покращення якості надання адміністративних послуг, створення умов для безперешкодного доступу осіб з інвалідністю та інших маломобільних груп населення.						
Територія на яку проект матиме вплив:	Рокитнівська селищна територіальна громада,						
Орієнтовна кількість отримувачів вигод	39370 жителів громади						
Стислий опис проекту:	Рокитнівська селищна територіальна громада має приміщення, на базі якого можна буде реалізувати проект - це приміщення селищної ради. Частина приміщень, яка підлягає реконструкції під центр надання адміністративних послуг (ЦНАП) знаходиться на першому поверсі будівлі по вул. Незалежності, 13 в смт Рокитне.Робочим планом						



	передбачено часкове перепланування поверху для влаштування приміщень ЦНАПу в межах несучих конструкцій. Проектом передбачено облаштування металопластикових вітражів з однокамерним						
Очікувані результати:	Покращення якості надання адміністративних послуг, створення умов для безперешкодного доступу осіб з інвалідністю та інших маломобільних груп населення.						
Ключові заходи проекту:	Проектом передбачено: облаштування металопластикових вітражів з однокамерним застосуванням та внутрішніх дверей; виконання внутрішнього опорядження; шпаклювання стін, підшивка гіпсокартоном стелі; демонтаж інсуючої підлоги, укладання замість неї плитки; улаштування бетонного пандусу на вході № 1; влаштування санвузла; забезпечення водопостачанням та каналізацією.						
Період здійснення:	з 2022 р - по 2027 р						
Орієнтовна вартість проекту, тис. грн.	<b>2022</b>	<b>2023</b>	<b>2024</b>	<b>2025</b>	<b>2026</b>	<b>2027</b>	<b>Разом</b>
	2122,022		100,0		100,0		<b>2322,022</b>
Джерела фінансування:	Місцеві бюджети, кошти ДФРР, кошти МТД, інші надходження						
Ключові потенційні учасники реалізації проекту:	Рокитнівська селищна рада, МТД						
Інше:							

#### 4. Збалансований розвиток територій

Оперативна ціль 4.1. Розвиток сільських територій

<b>Завдання в Стратегічному</b>	4.1.1. Започаткування та розвиток туризму.
---------------------------------	--



<b>Джерела фінансування:</b>	Місцевий бюджет, приватні кошти, інші джерела, не заборонені законодавством
<b>Ключові потенційні учасники реалізації проекту:</b>	Рокитнівська селищна рада, ГО, відділ культури та туризму Рокитнівської селищної ради
<b>Інше:</b>	

Завдання в Стратегічному плані, якому відповідає проект:	4.1.2. Поліпшення стану дорожньої інфраструктури
<b>Назва проекту:</b>	<b>44. Будівництво, капітальний ремонт та реконструкція доріг Рокитнівської селищної територіальної громади</b>
Цілі проекту:	Покращення умов життєдіяльності громади, підвищення якості дорожнього покриття та безпеки дорожнього руху автотранспорту та пішоходів на території громади, покращення загальної інфраструктури громади
Територія на яку проект матиме вплив:	Територія Рокитнівської СТГ
Орієнтовна кількість отримувачів вигод	39370
Стислий опис проекту:	В комунальній власності Рокитнівської селищної територіальної громади знаходяться дороги комунальної власності загальною протяжністю 332 км. Технічний стан переважної більшості дорожнього покриття у вкрай незадовільному стані.
Очікувані результати:	<ol style="list-style-type: none"> <li>1. Забезпечено безпеку та комфорт руху, скорочення витрат пального, особистого часу водіїв та пасажирів.</li> <li>2. Покращиться сполучення між населеними пунктами, перевезення пасажирів рейсовим автобусом, оперативне надання медичної допомоги</li> <li>3. Підвищення ефективності, економічності та надійності автомобільних доріг</li> <li>4. Покращення благоустрою громади</li> </ol>

Ключові заходи проекту:	6. Виготовлення ПКД 7. Визначення підрядника робіт. 8. Виконання робіт 9. Прийняття об'єктів в експлуатацію						
Період здійснення:	з 2022 р - по 2027 р						
Орієнтовна вартість проекту, тис. грн.	2022	2023	2024	2025	2026	2027	Разом
	1500,0						9000,0
Джерела фінансування:	Програма «Велике будівництво», обласний бюджет, місцеві бюджети, власні кошти підприємств						
Ключові потенційні учасники реалізації проекту:	Держава, Рівненська обласна рада, Рівненська обласна державна адміністрація, селищна рада, спонсорські організації, підрядні організації						
Інше:							

Завдання в Стратегічному плані, якому відповідає проект:	4.1.2. Поліпшення стану дорожньої інфраструктури
<b>Назва проекту:</b>	<b>45. Капітальний ремонт тротуарів населених пунктів громади</b>
Цілі проекту:	Покращення умов життєдіяльності громади, та безпеки пішоходів на території ОТГ, покращення загальної інфраструктури громади
Територія на яку проект матиме вплив:	Територія Рокитнівської селищної територіальної громади
Орієнтовна кількість отримувачів вигод	39370
Стислий опис проекту:	Технічний стан покриття тротуарів у населених пунктах громади вкрай незадовільному стані, в більшості населених пунктів вони взагалі відсутні. Люди змушені ходити по обочині або проїжджій частині, що призводить до ДТП. Потрібно створити безпечні умови для пішоходів

	шляхом облаштування або капітального ремонту покриття тротуарів і зробити можливим безпечний рух по них						
Очікувані результати:	Забезпечено безпеку та комфорт руху пішоходів. Зменшення дорожньо-транспортних пригод за участі пішоходів Покращення благоустрою громади						
Ключові заходи проекту:	Виготовлення ПКД Визначення підрядника робіт. Виконання робіт Прийняття об'єктів в експлуатацію						
Період здійснення:	2022 р – 2027 р						
Орієнтовна вартість проекту, тис. грн.	2022	2023	2024	2025	2026	2027	Разом
	200,0	200,0	200,0	200,0	200,0	200,0	1200,0
Джерела фінансування:	Державний бюджет, обласний бюджет, місцеві бюджети, власні кошти підприємств						
Ключові потенційні учасники реалізації проекту:	Держава, обласна рада, обласна державна адміністрація, селищна рада, спонсорські організації, підрядні організації						
Інше:							

## 4.2. Створення та просування туристичних продуктів

Завдання в Стратегічному плані, якому відповідає проект:	4.2.1. Підтримка розвитку зеленого туризму в громаді
Назва проекту:	<b>46. Створення Центру розвитку бізнесу та туризму</b>
Цілі проекту:	Підвищення економічного та туристичного потенціалу громади, стимулювання розвитку підприємництва, розвиток туристичних можливостей громади, удосконалення інфраструктури підтримки малого та середнього бізнесу в умовах пандемії COVID-19
Територія на яку проект	Рокитнівська селищна територіальна громада

<b>матиме вплив:</b>							
<b>Орієнтовна кількість отримувачів вигод</b>	Населення громади, країни Туристи						
<b>Стислий опис проекту:</b>	Рокитнівська громада має потенціал для розвитку різних видів туризму. Тут є чимало пам'яток для історичного туризму, храмів – для паломників, природних об'єктів – для зеленого туризму. І саме завдяки Центру розвитку бізнесу та туризму досить просто та швидко знайти інформацію, яка цікавить туристів та туристичні фірми, які б проводили свою діяльність у співпраці з громадою: інформацію про поїздки, цікаві місця та об'єкти, які можливо відвідати, де відпочити. Тому і виникла потреба створення такого туристичного центру, наповнення його відповідною інформацією, формування іміджу громади, спілкування з відвідувачами.						
<b>Очікувані результати:</b>	Започаткування бізнесу жителями громади. Інформаційне забезпечення туристів, покращення якості продукції та послуг. Розвиток народних ремесел та промислів Підвищення іміджу громади. Зростання кількості туристів. Залучення інвестицій.						
<b>Ключові заходи проекту:</b>	Купівля обладнання та устаткування, безпосередньо пов'язаного з функціонуванням Центру розвитку бізнесу та туризму. Збір та наповнення центру відповідною інформацією.						
<b>Період здійснення:</b>	з 2022р- до 2027р						
<b>Орієнтовна вартість проекту, тис. грн.</b>	<b>2022</b>	<b>2023</b>	<b>2024</b>	<b>2025</b>	<b>2026</b>	<b>2027</b>	<b>Разом</b>
	337,770	50,0	60,0	70,0	80,0	90,0	687,770
<b>Джерела фінансування:</b>	Місцевий бюджет, приватні кошти, інші джерела, не заборонені законодавством						
<b>Ключові потенційні учасники реалізації</b>	Рокитнівська селищна рада, ГО, фотографи						

<b>проекту:</b>	
<b>Інше:</b>	

<b>Завдання в Стратегічному плані, якому відповідає проект:</b>	4.2.2. Популяризація туристичних можливостей Рокитнівської громади серед місцевих мешканців, в Рівненській області, в Україні та її сусідах						
<b>Назва проекту:</b>	<b>47. Проведення фестивалю «Збериса мой родоньку...»</b>						
<b>Цілі проекту:</b>	Збереження та розвиток нематеріальної культурної спадщини						
<b>Територія на яку проект матиме вплив:</b>	Рокитнівська громада, країна в цілому						
<b>Орієнтовна кількість отримувачів вигод</b>	Населення громади, країни Туристи Туристичні фірми						
<b>Стислий опис проекту:</b>	Рокитнівська громада має потенціал для розвитку різних видів туризму. Даний проект сприятиме збереженню та вивченню культурної спадщини регіону, розвитку народних ремесл, популяризації української народної пісні. Даний проект дасть можливість популяризувати Рокитнівську громаду та привабити туристів подієвим туризмом.						
<b>Очікувані результати:</b>	Популяризація етнокультурної спадщини регіону. Підвищення кількості туристів, які зацікавились нашою громадою Підвищено імідж громади.						
<b>Ключові заходи проекту:</b>	Проведення фестивалю «Збериса мой родоньку...»						
<b>Період здійснення:</b>	з 2022 р - по 2027 р						
	<b>2022</b>	<b>2023</b>	<b>2024</b>	<b>2025</b>	<b>2026</b>	<b>2027</b>	<b>Разом</b>

<b>Орієнтовна вартість проекту, тис. грн.</b>		<b>150,0</b>		<b>200,0</b>		<b>250,0</b>	<b>600,0</b>
<b>Джерела фінансування:</b>	Місцевий бюджет, приватні кошти, інші джерела незаборонені законодавством						
<b>Ключові потенційні учасники реалізації проекту:</b>	Рокитнівська селищна рада, ГО, фотографи						
<b>Інше:</b>							

<b>Завдання в Стратегічному плані, якому відповідає проект:</b>	4.2.2. Популяризація туристичних можливостей Рокитнівської громади серед місцевих мешканців, в Рівненській області, в Україні та її сусідах
<b>Назва проекту:</b>	<b>48. Святкування Дня селища</b>
<b>Цілі проекту:</b>	Створення бренду Рокитнівської громади. Залучення туристів.
<b>Територія на яку проект матиме вплив:</b>	Рокитнівська громада, країна в цілому
<b>Орієнтовна кількість отримувачів вигод</b>	Населення громади, країни Туристи Туристичні фірми
<b>Стислий опис проекту:</b>	Рокитнівська громада має великий потенціал для розвитку туризму задля залучення додаткових коштів до місцевого бюджету. Для забезпечення реалізації даного плану велику роль відіграє рекламування громади та створення її бренду.
<b>Очікувані результати:</b>	Підвищення кількості туристів, які почули про нашу громаду Підвищення іміджу громади.
<b>Ключові заходи проекту:</b>	Проведення заходів присвячених святкуванню Дня селища



<b>Період здійснення:</b>	<b>2022 р – 2027 роки</b>						
<b>Орієнтовна вартість проекту, тис. грн.</b>	<b>2022</b>	<b>2023</b>	<b>2024</b>	<b>2025</b>	<b>2026</b>	<b>2027</b>	<b>Разом</b>
	50,00	50,0	55,0	60,0	65,0	70,0	350,0
<b>Джерела фінансування:</b>	Місцевий бюджет, приватні кошти, інші джерела незаборонені законодавством						
<b>Ключові потенційні учасники реалізації проекту:</b>	Рокитнівська селищна рада, ГО, фотографи						
<b>Інше:</b>							

### Операційна ціль 4.3. **Просування громадського простору громади до туристичних проблем**

<b>Завдання в Стратегічному плані, якому відповідає проект:</b>	4.3.1. Популяризація туристичних можливостей Рокитнівської громади серед місцевих мешканців, в Рівненській області, в Україні та країнах-сусідах
<b>Назва проекту:</b>	<b>49. Будівництво, капітальний ремонт та реконструкція пам'яток культурної спадщини територіальної громади</b>
<b>Цілі проекту:</b>	Формування туристичної інфраструктури Рокитнівської громади
<b>Територія на яку проект матиме вплив:</b>	Рокитнівська громада, країна в цілому
<b>Орієнтовна кількість отримувачів вигод</b>	Населення громади, країни Туристи Туристичні фірми
<b>Стислий опис проекту:</b>	Рокитнівська громада має потенціал для розвитку історичного туризму. На території громади є чимало об'єктів культурної спадщини, які є об'єктами туристичної інфраструктури

<b>Очікувані результати:</b>	<p>Розроблення туристично-історичних маршрутів Рокитнівської громади.</p> <p>Розвиток історичного туризму.</p> <p>Зростання кількості туристів.</p> <p>Підвищення іміджу громади.</p> <p>Покращення інвестиційного клімату у місцевості.</p>							
<b>Ключові заходи проекту:</b>	<p>Розроблення туристичних маршрутів з включенням об'єктів культурної спадщини в форматі рекламних брошур з відповідними маршрутами;</p> <p>Знакування об'єктів культурної спадщини, які увійдуть до туристичних маршрутів;</p> <p>Будівництво та реконструкція об'єктів культурної спадщини.</p>							
<b>Період здійснення:</b>	з 2022 р- по 2027 р							
<b>Орієнтовна вартість проекту, тис. грн.</b>	<b>2022</b>	<b>2023</b>	<b>2024</b>	<b>2025</b>	<b>2026</b>	<b>2027</b>	<b>Разом</b>	
	<b>300,0</b>	<b>150,0</b>	<b>100,0</b>	<b>50,0</b>	<b>50,0</b>	<b>50,0</b>	<b>700,0</b>	
<b>Джерела фінансування:</b>	Місцевий бюджет, приватні кошти, інші джерела не заборонені законодавством							
<b>Ключові потенційні учасники реалізації проекту:</b>	Рокитнівська селищна рада, ГО, фотографи, МТД							

<b>Завдання в Стратегічному плані, якому відповідає проект:</b>	4.3.2. Започаткування та розвиток туризму.
<b>Назва проекту:</b>	<b>50. Розроблення екологічних стежок.</b>

<b>Цілі проекту:</b>	Формування туристичної інфраструктури Рокитнівської громади						
<b>Територія на яку проект матиме вплив:</b>	Рокитнівська громада, країна в цілому						
<b>Орієнтовна кількість отримувачів вигод</b>	Населення громади, країни Туристи Туристичні фірми						
<b>Стислий опис проекту:</b>	Рокитнівська громада має потенціал для розвитку різних видів туризму. Тут є чимало пам'яток для історичного туризму, храмів – для паломників, природних об'єктів – для зеленого туризму. Одним з основних об'єктів зеленого туризму є природний заповідник «Сира Погоня», який цінний унікальним верховим болотом, що дає можливість створити екологічні стежки та ознайомлювати жителів громади та її гостей з існуючою на її території флорою та фауною.						
<b>Очікувані результати:</b>	Розроблення екологічних стежок Рокитнівської громади. Розвиток зеленого туризму. Підвищення кількості туристів, які почули про нашу громаду Підвищення іміджу громади.						
<b>Ключові заходи проекту:</b>	Розроблення екологічних стежок в форматі рекламних брошур з відповідними маршрутами						
<b>Період здійснення:</b>	з 2022 р- по 2027 р						
<b>Орієнтовна вартість проекту, тис. грн.</b>	<b>2022</b>	<b>2023</b>	<b>2024</b>	<b>2025</b>	<b>2026</b>	<b>2027</b>	<b>Разом</b>
	20,0	25,0	30,0	35,0	40,0	45,0	195,0
<b>Джерела фінансування:</b>	Місцевий бюджет, приватні кошти, інші джерела незаборонені законодавством						
<b>Ключові потенційні учасники реалізації проекту:</b>	Рокитнівська селищна рада, ГО, фотографи						
<b>Інше:</b>							

## **XIV. КОМУНІКАЦІЙНИЙ БЛОК**

Метою комунікаційного блоку є сприяння успішній реалізації Стратегії розвитку Рокитнівської селищної територіальної громади, вибудовування довіри між усіма мешканцями, існуючими та потенційними інвесторами, місцевою та загальнонаціональною пресою. Комунікаційна складова покликана представляти громаду, формувати її позитивний імідж, що робить жителів задоволеними своїм життям, а вони, у свою чергу, надихають гостей, пресу, туристів та потенційних інвесторів. Таке позиціонування не може бути реалізоване без регулярної, вчасної, постійної, цілеспрямованої та обгрунтованої комунікації.

Дана комунікаційна кампанія покликана, у межах наявних ресурсів та можливостей, покращити сприйняття мешканцями своєї громади та підвищити їхню поінформованість та інтерес до діяльності громади, залученість до розвитку громади, а також налагодити безперервний процес обміну інформацією в межах територіальної громади як з внутрішньою, так і з зовнішньою аудиторіями. Важливо усвідомлювати, що громадська думка та залученість не змінюються швидко, особливо у позитивний бік. Потрібні роки послідовної та системної комунікаційної діяльності, щоб досягнути результатів. Саме тому стратегія наголошує на взаємопов'язаності та комплексності усіх комунікаційних підходів та заходів, працюючих повідомлень, інструментів та засобів комунікації на період до 2027 року з відповідною адаптацією завдань, інструментів та повідомлень. Чітка комунікація привабливості громади, оптимальних умов для життя мешканців завдяки підтримці підприємництва, розвитку освіти, культури, охорони здоров'я та зеленого туризму є базою для ефективних стратегічних комунікацій.

Створення позитивного іміджу громади завдяки спланованій та узгодженій роботі всього апарату Рокитнівської селищної ради сприятиме її неповторності та унікальності. Підняття громаду на новий рівень та дасть змогу успішно конкурувати за інвестиції, фахові, економічні, культурні, туристичні потоки. Крім того, усі жителі громади мають взяти участь у формуванні її іміджу. Одноставність у комунікаційних питаннях сприятиме утвердженню нашого образу в очах інвесторів, іноземних партнерів, інших громад Рівненщини та усієї України. Ми маємо довести свою неповторність, чітко визначити свої переваги та використати їх на благо громади. Ми доводимо свою надійність, і це сприяє формуванню позитивного іміджу громади, яка зарекомендує себе відповідальною, доступною та динамічною.

## **XV. ГЕНДЕРНИЙ ПАСПОРТ ГРОМАДИ**

### СУТЬ І ЗНАЧЕННЯ ГЕНДЕРНОГО ПАСПОРТА

#### У ПЛАНУВАННІ ГРОМАДИ ТА РОЗРОБЦІ СТРАТЕГІЙ

Гендерний паспорт Рокитнівської селищної територіальної громади – сучасний інструмент впровадження гендерної політики, який надає інформацію про соціально-демографічну ситуацію у гендерному вимірі.

Гендерний паспорт:

- надає аналіз відмінностей між жінками та чоловіками у соціально-економічному становищі, потребах, рівнях участі, доступу до ресурсів, повноваженнях щодо прийняття рішень на місцевому рівні;
- проявляє існуючі гендерні розриви, демонструє динаміку контексту громади в різних суспільно-економічних, соціокультурних, політичних, побутових та інших сферах;
- надає гендерно дезагреговані дані за різними сферами діяльності, з урахуванням статі, віку, соціального статусу та інших гендерних характеристик.

Розробники Гендерного паспорта взяли до уваги широковідомий Індекс гендерної рівності (Gender Inequality Index) – робота, гроші, знання, час, влада, здоров'я, який складається зі статистичної інформації, вторинного аналізу індикаторів, даних опитувань релевантної групи респондентів тощо. У країнах ЄС досліджують також дві супутні групи показників: насильство і нерівність. Вони мають статус супутніх і не включені в основний індекс, тому що зосереджені на конкретних явищах, які характерні лише окремим специфічним групам населення. Фактор насильства застосовується для фіксації насильства щодо жінок, а фактор нерівності розглядає гендерні розриви серед конкретних груп населення (інваліди, неповні сім'ї, ВПО, мігранти тощо).

Приймаючи за основу такий підхід до створення Гендерного паспорта, розробники врахували вітчизняні особливості збору і аналізу статистичної інформації та інших джерел даних, а в подальшому рекомендували запровадити гендерні індикатори у реєстри громади.

Аналіз та статистика Гендерного паспорта є допоміжною інформацією для планування міських політик, підготовки бюджетних запитів, розроблення бюджетних та цільових програм, проведення моніторингу та оцінки діяльності з реалізації політики гендерної рівності. Гендерний паспорт відкриває можливості підвищити якість послуг з урахуванням потреб різних груп жінок і чоловіків,

забезпечити раціональне використання коштів платників податків у Рокитнівській селищній територіальній громаді. .

## 1. ДЕМОГРАФІЧНА СИТУАЦІЯ В РОКИТНІВСЬКІЙ СЕЛИЩНІЙ ТЕРИТОРІАЛЬНІЙ ГРОМАДІ

Сучасна демографічна ситуація в Рокитнівській селищній територіальній громаді склалася під впливом історичного розвитку території, природного та механічного руху населення. Населення громади становить 39370 осіб, з них міське населення становить 9100 чоловік, сільське населення – 30270



Статеві-вікова структура громади є одним з важливих демографічних показників, який дозволяє зробити аналіз демографічних тенденцій та визначити можливості зміни динаміки чисельності населення в майбутньому. Сама ж статеві-вікова структура населення є результатом особливостей народжуваності і смертності населення в конкретних історичних умовах відтворення.

Аналіз статистичних матеріалів свідчить про те, що на території Рокитнівської СТГ спостерігається переважання жінок, на 1113 осіб, в загальній чисельності її населення. При цьому абсолютна перевага жінок дещо зростає, хоч відносні показники свідчать про незначне вирівнювання співвідношень між чисельністю чоловіків і жінок. Перевага чисельності жінок над чоловіками пояснюється насамперед нижчою смертністю жінок, з одного боку, та війнами,

міграцією за межі держави, що найбільше впливає на чисельність чоловіків, — з другого. Найбільшу питому вагу у віковій структурі має населення працездатного віку.

За 2020 рік в пологовому відділені місцевої лікарні народилося 681 немовля. Народжуваність у громаді переважає над смертністю завдяки природному приросту населення.

## 2. ПРЕДСТАВНИЦТВО ЖІНОК І ЧОЛОВІКІВ В ОРГАНАХ МІСЦЕВОГО САМОВРЯДУВАННЯ

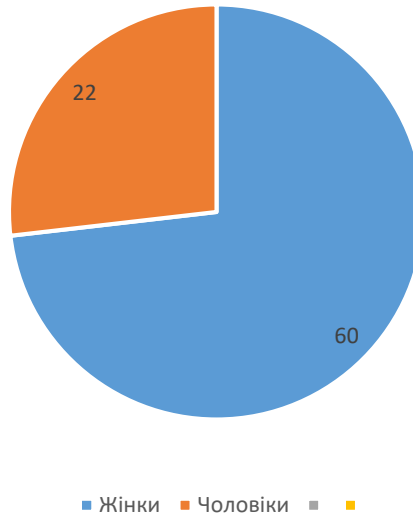
Серед посадових осіб місцевого самоврядування Рокитнівської СТГ переважають жінки, проте на керівних посадах невелику перевагу мають чоловіки. (табл. 1).

Назва посади	Всього осіб	У тому числі	
		Чоловіки	Жінки
селищний голова	1	1	
секретар ради	1		1
заступник селищного голови з питань діяльності виконавчих органів	1		1
заступник селищного голови з питань діяльності виконавчих органів	1	1	
керуючий справами виконавчого комітету	1	1	
староста	10	6	4
відділ кадрового забезпечення	3		3
відділ організаційно–документального забезпечення	17	1	16
відділ бухгалтерського обліку та звітності	5		5
юридичний відділ	2	1	1
архівний відділ	2		2

відділ «Центр надання адміністративних послуг»	9		9
відділ містобудування та архітектури	2	1	1
відділ житлово-комунального господарства, транспорту та благоустрою	3	3	
відділ земельних відносин та екологічних питань	5	3	2
відділ комунальної власності	2	2	
відділ економічного розвитку та регуляторної політики	2		2
відділ освіти, молоді та спорту	4	1	3
відділ культури та туризму	3		3
відділ соціального захисту, охорони здоров'я та у справах дітей	8		8
головні спеціалісти	3	2	1
Служба у справах дітей	2		2
фінансовий відділ	5		5
Всього	82	22	60



### Жінки і чоловіки в органах ОМС



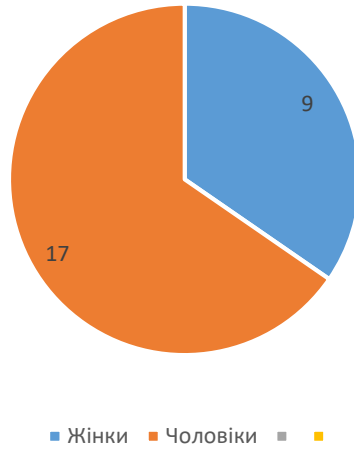
У віковому складі посадових осіб органів місцевого самоврядування у 2021 році працюючого персоналу Рокитнівської селищної територіальної громади переважають жінки віком 28-49 років.

Вік	Всього осіб	У тому числі	
		Чоловіки	Жінки
До 27 включно	2		2
28-49	68	20	48
50-60	10	2	8
61+	2		2
Разом	82	22	60

### Віковий склад посадових осіб ОМС

Депутатський корпус Рокитнівської селищної ради складається із 26 депутатів, з них 17 чоловіків та 9 жінок.

Представництво жінок та чоловіків у депутатському корпусі

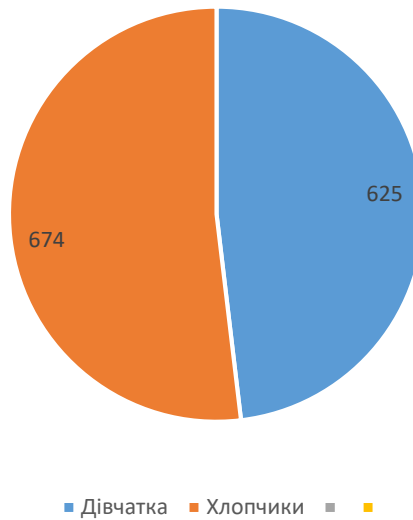


Представництво чоловіків і жінок у депутатському корпусі

### 3. ОСВІТА ГРОМАДИ

На території Рокитнівської СТГ функціонує 19 закладів дошкільної освіти, що обслуговують 1299 дітей дошкільного віку, з них 625 дівчаток, що становить 48% .

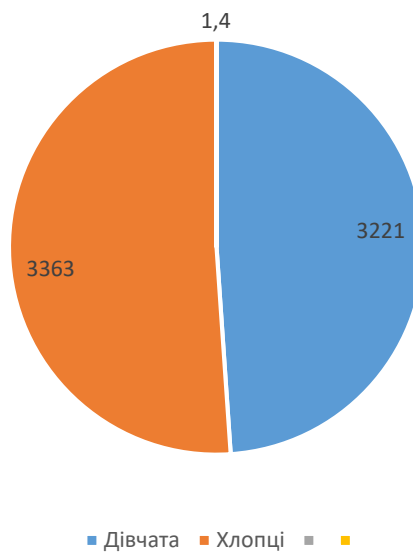
### Вихованці закладів дошкільної освіти громади



### Вихованці закладів дошкільної освіти

Закладів загальної середньої освіти на теренах Рокитнівщини 22, в них навчається 6584 здобувачів освіти, з них 3221 – дівчата.

### Здобувачі освіти закладів загальної середньої освіти



### Учні закладів загальної середньої освіти громади

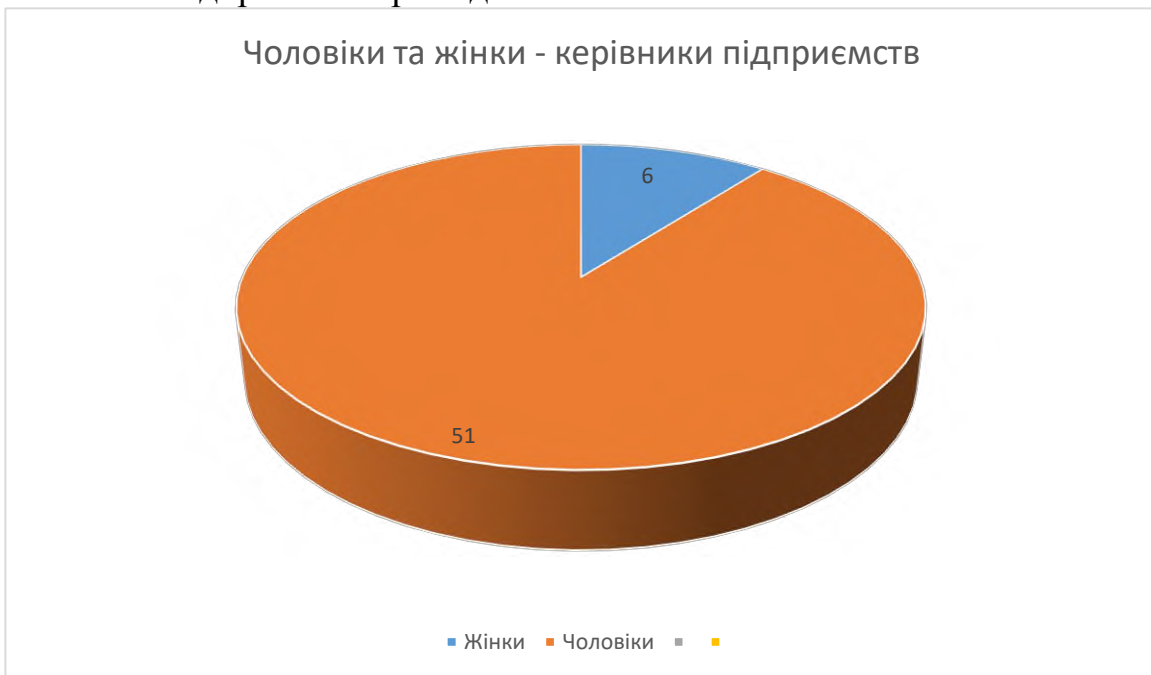
Отже, до 18 років спостерігається незначна перевага хлопчиків та юнаків

---

над кількістю населення жіночого роду такого ж віку.

#### 4. ПРЕДСТАВНИЦТВО ЖІНОК І ЧОЛОВІКІВ у ПІДПРИЄМНИЦЬКІЙ СФЕРІ

На території громади зареєстровано 57 підприємств. Переважну більшість підприємств громади очолюють чоловіки.



Чоловіки та жінки – керівники підприємств

Питома вага підприємців жінок громади – 28,2% від загальної кількості зареєстрованих підприємців, переважно сфера їх діяльності - надання послуг та торгівля.

### Представництво чоловіків та жінок у малому бізнесі



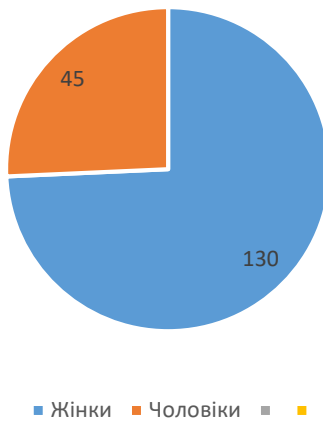
### Предстаництво чоловіків та жінок у малому бізнесі

Слід зазначити, що для реалізації підприємницького потенціалу та створення чи розвитку власного бізнесу жінками необхідними є: підвищення рівня знань і навичок завдяки проведенню тренінгів, збір та поширення історій успіху жінок-підприємців, популяризація жіночого підприємництва серед населення громади, створення умов для більш активної участі жінок у підприємстві.

## 5. СОЦІАЛЬНА СФЕРА

На території Рокитнівської селищної територіальної громади працює комунальна установа «Центр надання соціальних послуг» Рокитнівської селищної ради. Працівники установи опікуються 175 самотніми жителями похилого віку, з них 130 жінок.

### Одинокі люди похилого віку, що потребують догляду

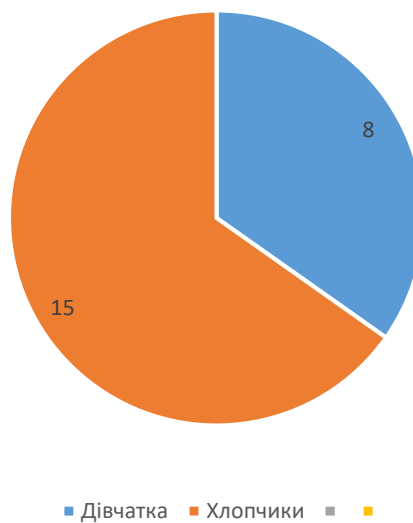


### Одинокі люди похилого віку, що потребують догляду

Така перевага жінок пояснюється тим, що у жінок більша тривалість життя, ніж у чоловіків.

В інклюзивно-ресурсному центрі Рокитнівської селищної ради на обліку стоїть 134 дитини, обслуговується 23 дитини (з них 15 хлопчиків та 8 дівчаток).

### Діти, що обслуговуються в ІРЦ



### Діти, що обслуговуються в ІРЦ

---

## **XVI. ІНВЕСТИЦІЙНИЙ ПАСПОРТ ГРОМАДИ**

### **КОНКУРЕНТНІ ПЕРЕВАГИ ТЕРИТОРІАЛЬНОЇ ГРОМАДИ**

- Наявний значний ресурсний потенціал, є поклади гранітів, діоритів, каменю габро, торфу, піску, каолінітових глин, сапропелю, бурштину, вод питних та технічних.
- Вигідне географічне розташування, зокрема, близькість до кордонів ЄС та розташування на перетині траси міжнародного значення Київ-Ковель-Ягодин.
- Велика кількість трудових ресурсів, про що свідчить значна кількість населення працездатного віку.
- Значний рекреаційний потенціал району. Наявність великої кількості історичних пам'яток культури.

### **ХАРАКТЕРИСТИКА ТА КОНКУРЕНТНІ ПЕРЕВАГИ ГРОМАДИ**

<b>Найбільші селища і села</b>	<b>Чисельність населення,</b>
--------------------------------	-------------------------------



	(тис. осіб)
смт Рокитне	6,7
с.Рокитне	5,7
с.Карпилівка	3,0
с.Масевичі	2,9
смт Томашгород	2,5

## **ТРАНСПОРТ ТА КОМУНІКАЦІЇ**

### **ОСНОВНІ АВТОМАГІСТРАЛІ**

Протяжність автомобільних доріг загального користування на території Рокитнівської селищної ради становить 398,7 км. У їх числі: міжнародних – 33,3 км, територіального значення – 194,7 км, місцевого значення – 109,8 км.

Через район проходить автомобільна дорога державного значення Київ-Ковель-Яготин (М07/Е373).

Пасажирська автомобільна система селищної ради обслуговує 18 внутрішньообласних, 21 внутрішньорайонний та 7 міжобласних маршрутів. Регулярним автобусним сполученням охоплені всі населені пункти.

### **ЗАЛІЗНИЧНЕ СПОЛУЧЕННЯ**

Територію селищної ради перетинає залізнична магістраль Київ - Львів.

Експлуатаційна довжина залізничних колій Сарненської дистанції Рівненського відділку Львівської залізниці загального користування становить 38 км, до складу якої входять три залізнодорожні лінійні станції: в смт Рокитне, в смт Томашгород та в с.Остки.

### **АВТОСТАНЦІЇ**

В смт Рокитне функціонує автостанція «Рокитне» ( вул. Шевченка, 26), з якої здійснюються міжрегіональні, міжміські та приміські перевезення. Щоденно з автостанції здійснюється близько 70 рейсів. Виконуються рейси міжобласних автобусних маршрутів: Рокитне – Житомир, Рівне – Рокитне –Олевськ, Сарни – Київ через Рокитне.

## **ЕКОНОМІЧНИЙ ПОТЕНЦІАЛ ПРІОРИТЕТНІ ГАЛУЗІ ЕКОНОМІКИ**

На території Рокитнівської селищної ради здійснюють діяльність такі промислові підприємства:

**- переробна промисловість:**

виробництво склотари ПрАТ «Рокитнівський склозавод»;

деревообробне виробництво ТОВ «Українська лісопереробна компанія».

**- добувна промисловість:**

підприємства по виробництву щебеневої продукції різних фракцій: ПАТ «Томашгородський щебзавод», ТОВ «Рокитнівський спецкар'єр», Томашгородський кар'єр філії «Центр управління промисловістю ПАТ «Українська залізниця», іноземне підприємство «Томашгородський КДЗ», ТОВ «Нафтоком Оіл».

**– лісове господарство:**

лісогосподарську діяльність здійснюють ДП «Рокитнівське лісове господарство», ДП «Остківське лісове господарство», ДП СЛАП «Рокитнівський держспецлісгосп», 4 лісництва ДП «Клесівське лісове господарство» ССВК «Селянський ліс». Пріоритетним напрямом у комплексному веденні лісового господарства є розширене відтворення та збереження лісів.

Основними напрямками розвитку **сільського господарства** є вирощування конкурентоспроможних культур (озима пшениця, озимий ріпак, соняшник), картоплярство, овочівництво.

В галузі сільського господарства функціонують ТОВ «Рокитнівський аграрій», ТОВ «Прогрес-Полісся-Агро, ТОВ «ПРИСЛУЧ АГРО», ТОВ «ТЕХ АГРО 2017» фермерські господарства та особисті селянські господарства.

## ЕКСПОРТ / ІМПОРТ

Оснoву товарної структури експорту складають деревина і вироби з деревини та склотара. У товарній структурі імпорту переважали машини, обладнання та механізми, електротехнічне обладнання, продукція хімічної та пов'язаних з нею галузей промисловості, пластмаси, полімерні матеріали.

## ПРОПОЗИЦІЇ ДЛЯ ІНВЕСТОРІВ

### ЗЕМЕЛЬНІ ДІЛЯНКИ ТА ІНВЕСТИЦІЙНА НЕРУХОМІСТЬ

#### Анкета «Земельна ділянка типу «Грінфілд»

Розділ I: Адміністративно-територіальна приналежність земельної ділянки	
Назва	Земельна ділянка
Область	Рівненська
Район	Рокитнівський
Місто/село	с.Блажове
Кадастровий №	відсутній
Розділ II: Власність земельної ділянки – правова ситуація	
Власник	Рокитнівська селищна рада
Цільове призначення земель	с/г землі (господарський двір)
Розташування – в межах населеного пункту/ні	В межах села
Функціональне використання	
Юридичний титул використання	відсутній
Наявність/відсутність на земельній ділянці капітальних будівель, споруд (в минулому)	Господарські будівлі (хліви) колишнього СГПП «Молода Україна»,
Юридичні титули на об'єкти нерухомості на земельній ділянці	Колективна власність
Наявність корисних копалин під поверхнею земельної ділянки	Відомості про наявність корисних копалин відсутні
Включення до Генерального плану	так
Розділ III: Характеристика ділянки	
Площа (га)	4,0га
Ціна продажу, оренди (грн./м <sup>2</sup> )	72,33(грн./м. кв.)

Інформація про геологію, ґрунти	Інформація про геологію та ґрунти відсутня
Оточення земельної ділянки	Житлова забудова , водоохоронна зона від р. Ствига
Відстань до житла (по прямій лінії) від межі земельної ділянки	20 м.п.
Відстань до інших будівель (по прямій лінії) від межі земельної ділянки	20 м.п.
Наявність/відсутність на земельній ділянці твердого покриття	Відсутнє
Відомості про забруднення ґрунту або підземних вод	відсутні
Можливість отримати джерельну воду на ділянці	Інформація щодо отримання джерельної води на ділянці відсутня
Наявність в межах земельної ділянки іншої санітарної зони	Відомості про наявність іншої санітарної зони відсутні
Природоохоронні обмеження	Обмеження пов'язані з наявністю на території земельної ділянки ЛЕП, 0,04КВ
Додаткова інформація (проблемні питання)	Право оренди не оформлене
<b>Розділ IV: Транспортна інфраструктура земельної ділянки</b>	
Розташування ділянки по відношенню до автомобільних під'їзних шляхів, відстань в км.	0,5км.
Відстань до автомагістралей міжнародного значення, км.	30км.
Наявність залізничної колії Відстань до найближчої залізничної станції, км.	25км.
Відстань до аеропорту, км.	170 км
<b>Розділ V: Інженерно-технічна інфраструктура земельної ділянки</b>	
<b>Відстань по прямій лінії від можливого місця підключення до:</b>	
<b>Електромережі:</b> Категорія (I, II, III) Параметри Потужність Підстанції/Трансформатори	КТП – 0,2км.
<b>Газової мережі</b> Продуктивність (м <sup>3</sup> /год.) Тиск (атм.) Найближча ГРС	відсутні

<b>Водопровідної мережі</b> Продуктивність (м <sup>3</sup> /год.)	відсутні
<b>Мережі дощової каналізації</b> Діаметр, мм.	відсутні
<b>Каналізаційної мережі</b> Діаметр, мм.	відсутні
<b>Мережі теплопостачання</b> Діаметр, мм.	Відсутні
<b>Телекомунікацій</b>	відсутні
<b>Розділ VI: Власник / контактна особа</b>	
<b>ІПБ</b>	Таргонський Григорій Миколайович
<b>Посада</b>	Селищний голова
<b>Організація</b>	Рокитнівська селищна рада
<b>Адреса</b>	смт. Рокитне вул.Незалежності,15 , 34200
<b>Електронна пошта, веб-сайт</b>	Rokitno_sr@ukr.net
<b>Телефон/факс</b>	0669054603
<b>Мова спілкування</b>	+ Українська <input type="checkbox"/> Російська <input type="checkbox"/> Англійська <input type="checkbox"/> Інші:
<b>Інформацію надав</b>	Спеціаліст-землевпорядник
<b>Дата актуалізації</b>	21,10.2021р.

## Анкета «Земельна ділянка типу «Грінфілд»

<b>Розділ I: Адміністративно-територіальна приналежність земельної ділянки</b>	
<b>Назва</b>	Земельна ділянка
<b>Область</b>	Рівненська
<b>Район</b>	Рокитнівський
<b>Місто/село</b>	с.Більськ
<b>Кадастровий №</b>	
<b>Розділ II: Власність земельної ділянки – правова ситуація</b>	

Власник	Рокитнівська селищна рада
Цільове призначення земель	Сільськогосподарське призначення
Розташування – в межах населеного пункту/ні	В межах населеного пункту
Функціональне використання	Під будівлями
Юридичний титул використання	-
Наявність/відсутність на земельній ділянці капітальних будівель, споруд (в минулому)	Наявні споруди ( хліви та фундаменти)
Юридичні титули на об'єкти нерухомості на земельній ділянці	
Наявність корисних копалин під поверхнею земельної ділянки	-
Включення до Генерального плану	так
<b>Розділ III: Характеристика ділянки</b>	
Площа (га)	0,40га
Ціна продажу, оренди (грн./м <sup>2</sup> )	
Інформація про геологію, ґрунти	
Оточення земельної ділянки	
Відстань до житла (по прямій лінії) від межі земельної ділянки	20м.п.
Відстань до інших будівель (по прямій лінії) від межі земельної ділянки	20м.п.
Наявність/відсутність на земельній ділянці твердого покриття	Покриття відсутнє
Відомості про забруднення ґрунту або підземних вод	-
Можливість отримати джерельну воду на ділянці	-
Наявність в межах земельної ділянки іншої санітарної зони	-
Природоохоронні обмеження	-
Додаткова інформація (проблемні питання)	Право оренди на земельну ділянку не оформлено
<b>Розділ IV: Транспортна інфраструктура земельної ділянки</b>	

Розташування ділянки по відношенню до автомобільних під'їзних шляхів, відстань в км.	0,5км.
Відстань до автомагістралей міжнародного значення, км.	44км.
Наявність залізничної колії Відстань до найближчої залізничної станції, км.	37км.
Відстань до аеропорту, км.	-
<b>Розділ V: Інженерно-технічна інфраструктура земельної ділянки</b>	
<b>Відстань по прямій лінії від можливого місця підключення до:</b>	
<b>Електромережі:</b> Категорія (I, II, III) Параметри Потужність Підстанції/Трансформатори	КТП -263
<b>Газової мережі</b> Продуктивність (м <sup>3</sup> /год.) Тиск (атм.) Найближча ГРС	-
<b>Водопровідної мережі</b> Продуктивність (м <sup>3</sup> /год.)	20м.п.
<b>Мережі дощової каналізації</b> Діаметр, мм.	-
<b>Каналізаційної мережі</b> Діаметр, мм.	-
<b>Мережі теплопостачання</b> Діаметр, мм.	-
<b>Телекомунікацій</b>	-
<b>Розділ VI: Власник / контактна особа</b>	
ІПБ	Таргонський Григорій Миколайович
Посада	Селищний голова
Організація	Рокитнівська селищна рада
Адреса	смт.Рокитне вул.Незалежності,11 34200
Електронна пошта, веб-сайт	Blagove@ukr.net
Телефон/факс	0669054603
Мова спілкування	+ Українська <input type="checkbox"/> Російська <input type="checkbox"/> Англійська <input type="checkbox"/> Інші:

Інформацію надав	Спеціаліст-землевпорядник
Дата актуалізації	21.10.2021р.

### Анкета «Земельна ділянка типу «Грінфілд»

Розділ I: Адміністративно-територіальна приналежність земельної ділянки	
Назва	Земельна ділянка
Область	Рівненська
Район	Рокитнівський
Місто/село	С.Мушні за межами населених пунктів
Кадастровий №	5625080400:05:007:1011
Розділ II: Власність земельної ділянки – правова ситуація	
Власник	Державна власність
Цільове призначення земель	Землі запасу
Розташування – в межах населеного пункту/ні	Ні (поза межами)
Функціональне використання	Землі сільськогосподарського призначення
Юридичний титул використання	-
Наявність/відсутність на земельній ділянці капітальних будівель, споруд (в минулому)	-
Юридичні титули на об'єкти нерухомості на земельній ділянці	-
Наявність корисних копалин під поверхнею земельної ділянки	-
Включення до Генерального плану	-
Розділ III: Характеристика ділянки	
Площа (га)	20,7028 га
Ціна продажу, оренди (грн./м <sup>2</sup> )	-
Інформація про геологію, ґрунти	-
Оточення земельної ділянки	Земельні частки паї, землі запасу
Відстань до житла (по прямій лінії) від межі земельної ділянки	-
Відстань до інших будівель (по прямій лінії) від межі земельної ділянки	-



Наявність/відсутність на земельній ділянці твердого покриття	наявне
Відомості про забруднення ґрунту або підземних вод	-
Можливість отримати джерельну воду на ділянці	-
Наявність в межах земельної ділянки іншої санітарної зони	нема
Природоохоронні обмеження	нема
Додаткова інформація (проблемні питання)	-
<b>Розділ IV: Транспортна інфраструктура земельної ділянки</b>	
Розташування ділянки по відношенню до автомобільних під'їзних шляхів, відстань в км.	5 кілометрів
Відстань до автомагістралей міжнародного значення, км.	40 кілометрів
Наявність залізничної колії Відстань до найближчої залізничної станції, км.	нема
Відстань до аеропорту, км.	-
<b>Розділ V: Інженерно-технічна інфраструктура земельної ділянки</b>	
<b>Відстань по прямій лінії від можливого місця підключення до:</b>	
<b>Електромережі:</b> Категорія (I, II, III) Параметри Потужність Підстанції/Трансформатори	3 кілометри
<b>Газової мережі</b> Продуктивність (м <sup>3</sup> /год.) Тиск (атм.) Найближча ГРС	-
<b>Водопровідної мережі</b> Продуктивність (м <sup>3</sup> /год.)	-
<b>Мережі дощової каналізації</b> Діаметр, мм.	-
<b>Каналізаційної мережі</b> Діаметр, мм.	-

<b>Мережі теплопостачання</b> Діаметр, мм.	-
<b>Телекомунікацій</b>	-
<b>Розділ VI: Власник / контактна особа</b>	
<b>ІПБ</b>	Таргонський Григорій Миколайович
<b>Посада</b>	Селищний голова
<b>Організація</b>	Рокитнівська селищна рада
<b>Адреса</b>	смт. Рокитне, вул. Незалежності, 15, Рокитнівський район, Рівненська область
<b>Електронна пошта, веб-сайт</b>	Rokitno_sr@ukr.net
<b>Телефон/факс</b>	0669054603
<b>Мова спілкування</b>	<input type="checkbox"/> Українська <input type="checkbox"/> Російська <input type="checkbox"/> Англійська <input type="checkbox"/> Інші:
<b>Інформацію надав</b>	Рокитнівська селищна рада
<b>Дата актуалізації</b>	21.10.2021

### КОНТАКТНА ІНФОРМАЦІЯ

#### **РОКИТНІВСЬКА СЕЛИЩНА РАДА**

34200, смт Рокитне, вул. Незалежності, 13

тел.: +38 (0365) 2-20-90

Електронна адреса: [rokitno\\_sr@ukr.net](mailto:rokitno_sr@ukr.net)

Веб-сторінка: <https://rokytne-gromada.gov.ua>

## **XVII. УЗГОДЖЕНІСТЬ СТРАТЕГІЇ З ПРОГРАМНИМИ ДОКУМЕНТАМИ**

### **ТА ОСНОВНИМИ АСПЕКТАМИ РОЗВИТКУ ОБЛАСТІ**

Стратегія узгоджується з Стратегією розвитку Рівненської області на період до 2027 року. Реалізація Стратегії передбачає розроблення плану реалізації Стратегії відповідно до визначених етапів. Стратегія розроблена з урахуванням процесів стратегічного планування розвитку окремих секторів економіки області, враховує потреби їх розвитку та необхідність підвищення конкурентоспроможності.

#### **Результати узгодження стратегічних цілей Стратегії із стратегічними цілями Стратегії розвитку Рівненської області на період до 2027 року**

Стратегічні цілі	Стратегічні цілі (Рокитнівщина)			
(Рівненська область)	Комфортні умови життя людини	Сприятливе бізнес-середовище, сучасна економіка	Високі соціальні стандарти життя	Збалансований розвиток територій
Розвиток конкурентної економіки	+	+	+	+
Збалансований розвиток територій області	+	+	+	+
Розвиток людського капіталу	+	+	+	+